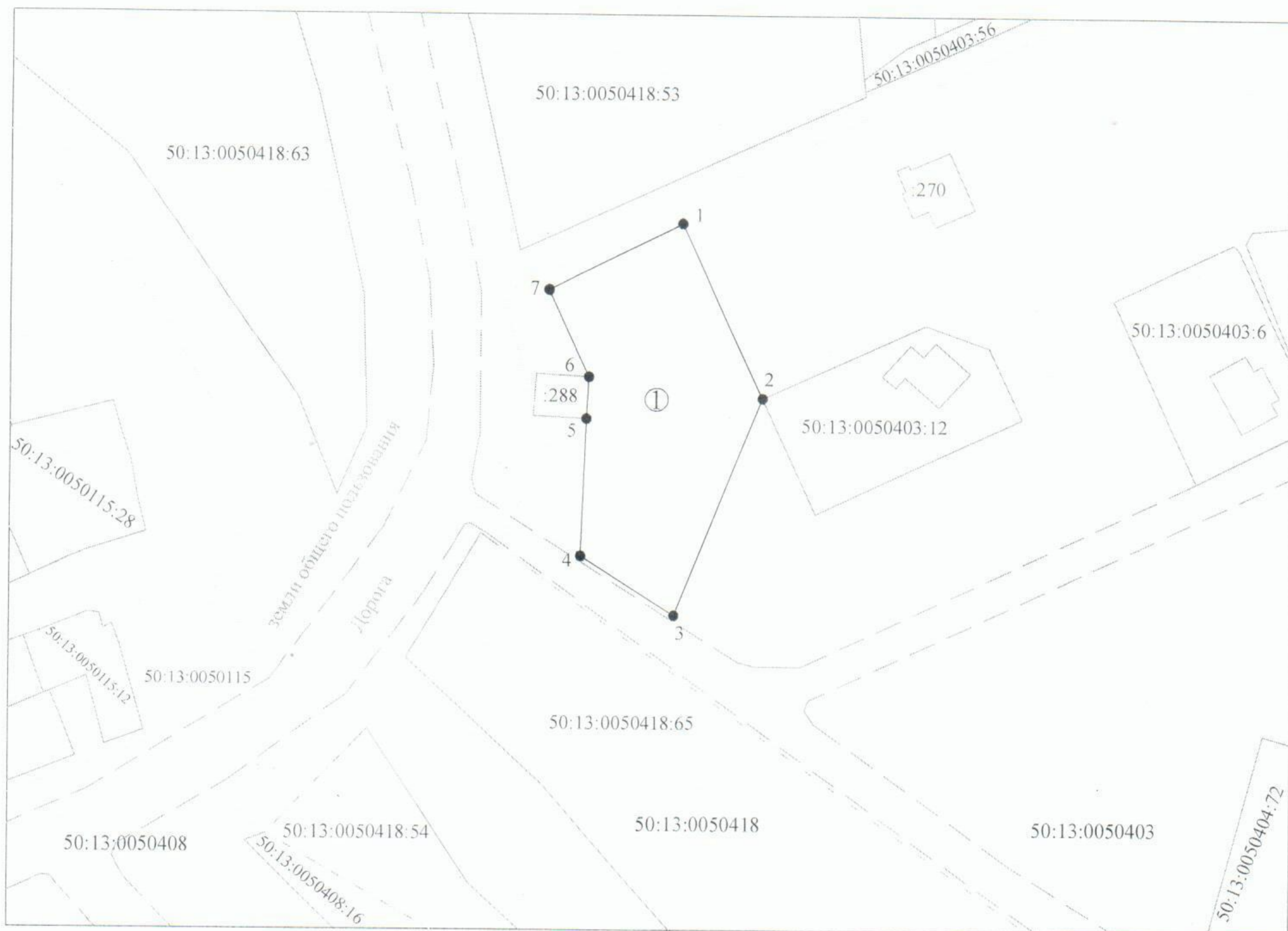


Утверждена  
 Постановлением Администрации  
 Пушкинского муниципального  
 района Московской области  
 от \_\_\_\_\_ № \_\_\_\_\_







Схема расположения земельного участка или земельных участков  
 на кадастровом плане территории

Условный номер земельного участка _____		
Площадь земельного участка 1100 кв. м		
Обозначение характерных точек границ	КООРДИНАТЫ	
	X, м	Y, м
1	2	3
1	506428.68	2214700.82
2	506402.96	2214712.87
3	506370.80	2214699.85
4	506379.50	2214685.86
5	506399.81	2214686.61
6	506406.08	2214686.96
7	506418.91	2214680.95



Масштаб 1:1000

Условные обозначения:

-  граница кадастрового квартала
-  граница образуемого земельного участка
-  характеристическая точка границы, сведения о которой достаточны для определения её положения на местности
- 1, 2, ..., n  обозначение характеристических точек границы земельного участка
- 50:13:0050403  номер кадастрового квартала
- ①  обозначение образуемого земельного участка