

Альбом схемы размещения рекламных конструкций
на территории Пушкинского городского округа Московской области

<Утверждаю>

Глава Пушкинского городского округа

Московской области

_____ М.Ф. Перцев

<____> _____ 2020 год



Схема размещения рекламных конструкций на территории Пушкинского городского округа Московской области

Согласовано:

Главное управление

по информационной политике

Московской области

Первый заместитель руководителя А.Д. Менчук










<____> _____ 2020 год

Таблица с распределением рекламных конструкций по типу, размеру и количеству

ТИП РК	Размер РК	Кол-во (шт.)	стела	3,66*3,66	1	суперсайт с внутренним подсветом	4*12	2
информационная стела	0,6*1,2	4	стела	5,0*1,5	1	флаговые композиции (3 шт.)	14,0*1,15	1
информационная стела	1,0*6,0	1	стела	23,0*6,0	1	флаговые композиции (3 шт.)	1,47*9,6	1
информационная стела	1,36*5,5	1	стела	4,456*2,743	1	флаговые композиции (3 шт.)	0,6*9,0	1
информационная стела	3,90*0,70	1	стела	3,038*1,829	1	флаговые композиции (3 шт.)	4,5*1,2	1
информационная стела	5,5*1,7	1	стела	3,0*2,5	1	флаговые композиции (3 шт.)	9*0,6	3
информационная стела	5,8*2,0	4	стела	2,44*4,45	1	щит	6*3	123
пилон	0,95*1,65	1	стела	19,35*2,9	1	щит с автоматической сменой экспозиции	6*3	4
пилон	1,42*1,9	1	стела	6,0*3,0	1	щит с внутренним подсветом	6*3	4
пилон	1,5*3,0	2	стела	8*1,5	1	щит со стационарной поверхностью с внутренним подсветом	6*3	31
пилон	1,6*0,57	1	стела	8,0*1,6	1	Общее кол-во		292
пилон	1,7*1,5	2	стела	1,7*0,75	4			
пилон	2,6*1,2	2	стела	2,78*1,104	1			
пилон с внутренним подсветом	1,60*2,20	2	стела	2,78*2,515	1			
пилон с внутренним подсветом	3,00*0,95	5	стела	2,9*2,1	1			
светодиодный экран	3*6	2	стела	3,3*0,7	1			
светодиодный экран	5*15	11	стела	3,0*0,8	1			
светодиодный экран	5,76*4,8	1	стела	16,5*6,0	1			
ситиборд	2,7*3,7	37	суперсайт	5*15	3			
сити-формат	1,20*1,80	1	суперсайт с внутренним подсветом	5*15	14			
стела	18,0*2,3	1						
стела	3*10	1						



Условные обозначения

	Щит 3*6
	Ситиборд 2,7*3,7
	Суперсайт 5*15
	Пилон, стела
	Флаговая композиция
	Светодиодный экран
	Щит с автоматической сменой экспозиции 3*6
	Суперсайт с внутренним подсветом 5*15
	Щит с внутренним подсветом 3*6




76. Старое Ярославское ш., 0 км + 200 м, после съезда с Ярославского ш. в сторону г. Москва, левая сторона, Суперсайт о/с 5х15 м, сторона А



76. Старое Ярославское ш., 0 км + 200 м, после съезда с Ярославского ш. в сторону г. Москва, левая сторона, Суперсайт о/с 5х15 м, сторона Б



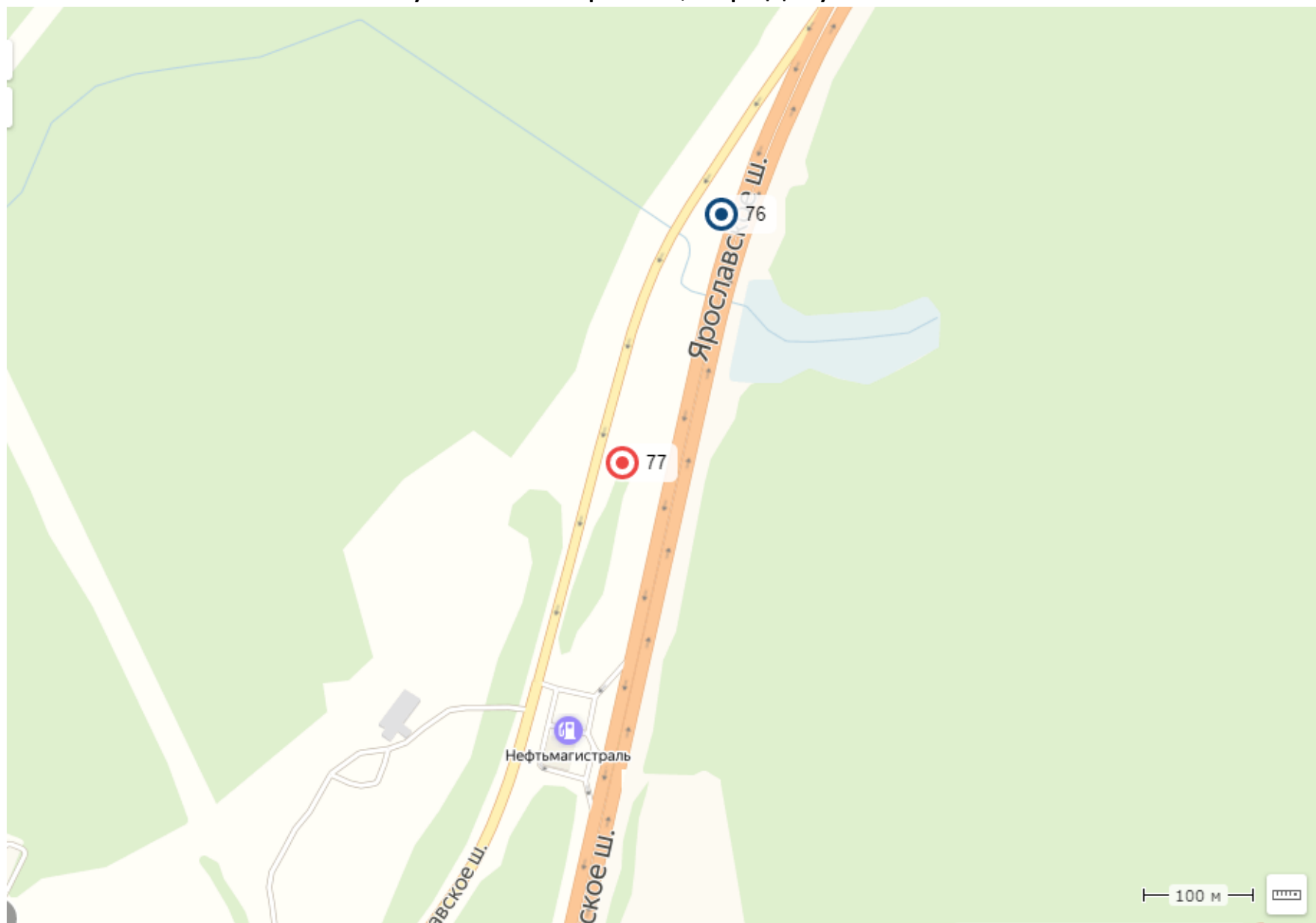
77. Старое Ярославское ш., 0 км + 450 м, после съезда с Ярославского ш. в сторону г. Москва, левая сторона, Щит о/с 3х6 м, сторона А



77. Старое Ярославское ш., 0 км + 450 м, после съезда с Ярославского ш. в сторону г. Москва, левая сторона, Щит о/с 3х6 м, сторона Б



Пушкинский район, город Пушкино





79. Старое Ярославское ш., 1 км + 060 м, после съезда с Ярославского ш. в сторону г. Москва, левая сторона, Щит о/с 3хбм, сторона А



79. Старое Ярославское ш., 1 км + 060 м, после съезда с Ярославского ш. в сторону г. Москва, левая сторона, Щит о/с 3хбм, сторона Б




80. Старое Ярославское ш., 1 км + 300 м, после съезда с Ярославского ш. в сторону г. Москва, левая сторона, Щит о/с 3хбм, сторона А



80. Старое Ярославское ш., 1 км + 300 м, после съезда с Ярославского ш. в сторону г. Москва, левая сторона, Щит о/с 3хбм, сторона Б



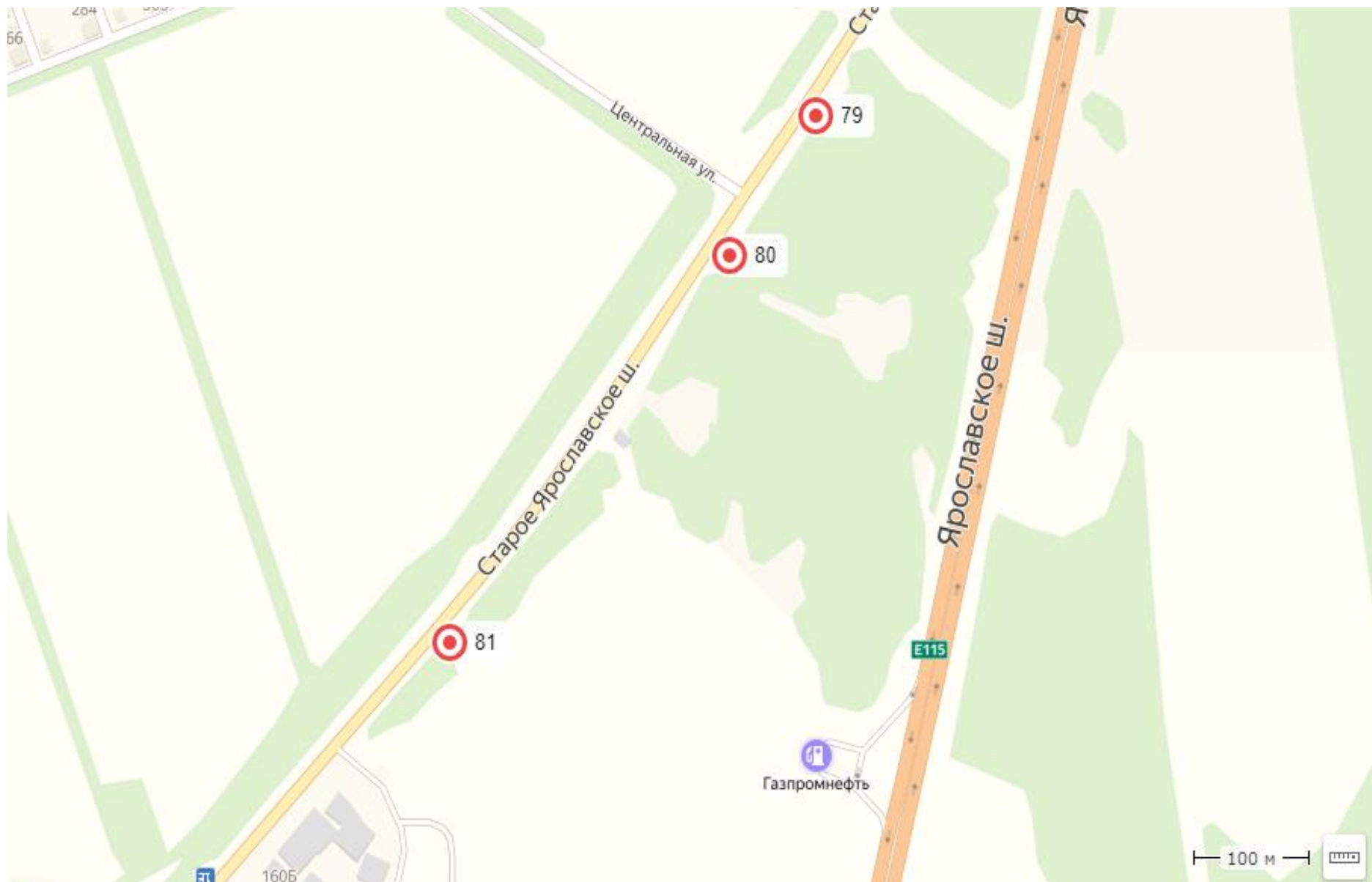
81. Старое Ярославское ш., 1 км + 700 м, после съезда с Ярославского ш. в сторону г. Москва, левая сторона, Щит о/с 3хбм, сторона А



81. Старое Ярославское ш., 1 км + 700 м, после съезда с Ярославского ш. в сторону г. Москва, левая сторона, Щит о/с 3хбм, сторона Б



Пушкинский район, город Пушкино





15. с. Братовщина, Старое Ярославское ш. д. 67, Щит о/с 3х6м, сторона А



15. с. Братовщина, Старое Ярославское ш. д. 67, Щит о/с 3х6м, сторона Б



16. с. Братовщина, ул. Центральная, Братовщинская школа №1, Щит о/с 3х6м, сторона А



16. с. Братовщина, ул. Центральная, Братовщинская школа №1, Щит о/с 3х6м, сторона Б



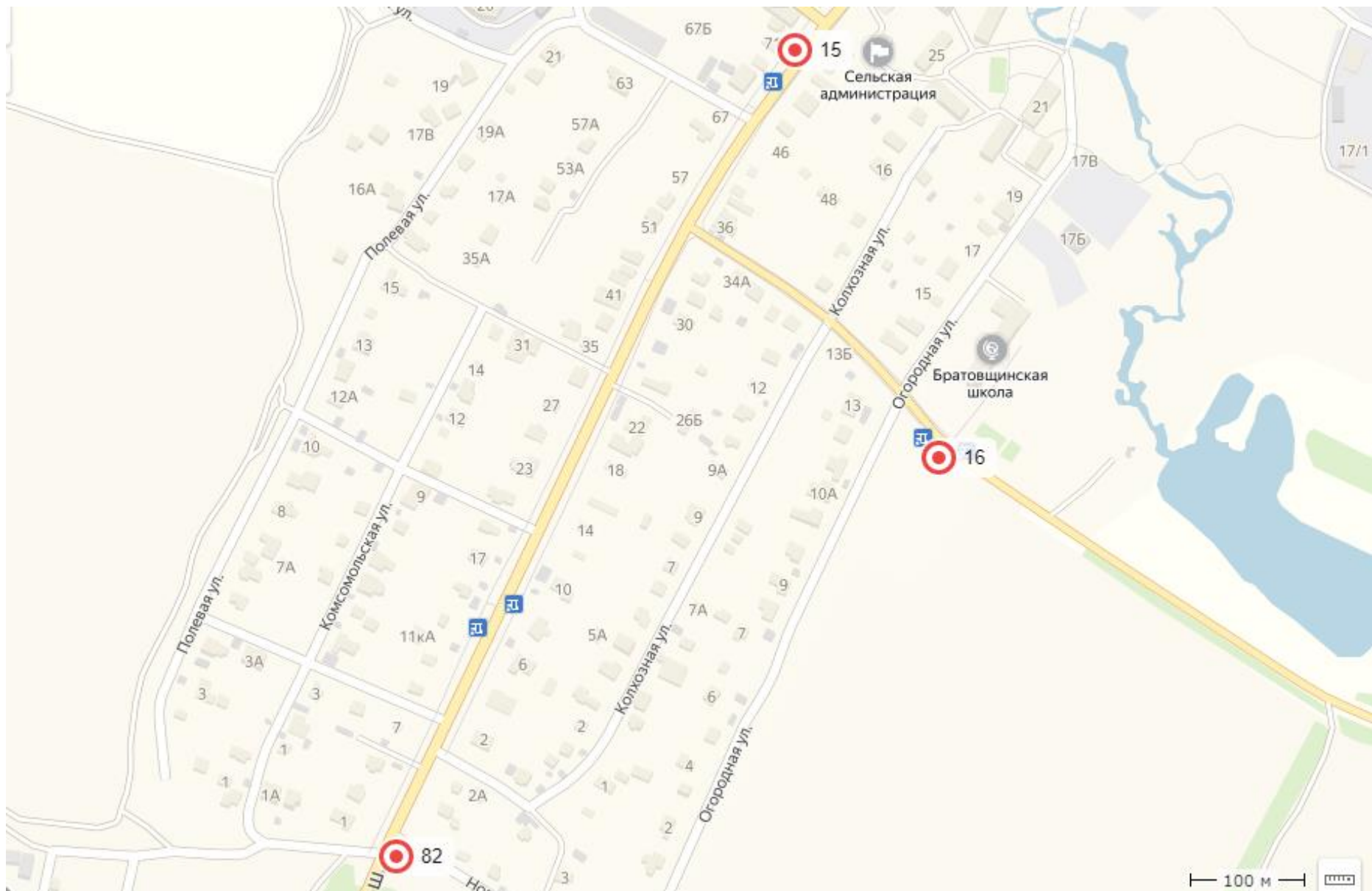
82. Старое Ярославское ш., 3 км + 800 м, после съезда Ярославского ш. в сторону г. Москва, левая сторона Щит о/с 3х6м сторона А



82. Старое Ярославское ш., 3 км + 800 м, после съезда Ярославского ш. в сторону г. Москва, левая сторона Щит о/с 3х6м, сторона Б



Пушкинский район, город Пушкино





84. Старое Ярославское ш., 4 км + 850 м, после съезда
Ярославского ш. в сторону г. Москва, левая сторона
Щит о/с 3х6м, сторона А




84. Старое Ярославское ш., 4 км + 850 м, после съезда
Ярославского ш. в сторону г. Москва, левая сторона
Щит о/с 3х6м, сторона Б





85. Старое Ярославское ш., 5 км + 300 м, после съезда Ярославского ш. в сторону г. Москва, правая сторона
Щит о/с 3х6м, сторона А



85. Старое Ярославское ш., 5 км + 300 м, после съезда Ярославского ш. в сторону г. Москва, правая сторона
Щит о/с 3х6м, сторона Б



86. Старое Ярославское ш., 5 км + 430 м, после съезда Ярославского ш. в сторону г. Москва, левая сторона
Щит о/с 3х6м, сторона А



86. Старое Ярославское ш., 5 км + 430 м, после съезда Ярославского ш. в сторону г. Москва, левая сторона
Щит о/с 3х6м, сторона Б



88. Старое Ярославское ш., 5 км + 600 м, после съезда Ярославского ш. в сторону г. Москва, левая сторона
Щит о/с Зхбм, сторона А



88. Старое Ярославское ш., 5 км + 600 м, после съезда Ярославского ш. в сторону г. Москва, левая сторона
Щит о/с Зхбм, сторона Б



90. Старое Ярославское ш., 5 км + 730 м, после съезда Ярославского ш. в сторону г. Москва, левая сторона
Щит о/с Зхбм, сторона А



90. Старое Ярославское ш., 5 км + 730 м, после съезда Ярославского ш. в сторону г. Москва, левая сторона
Щит о/с Зхбм, сторона Б



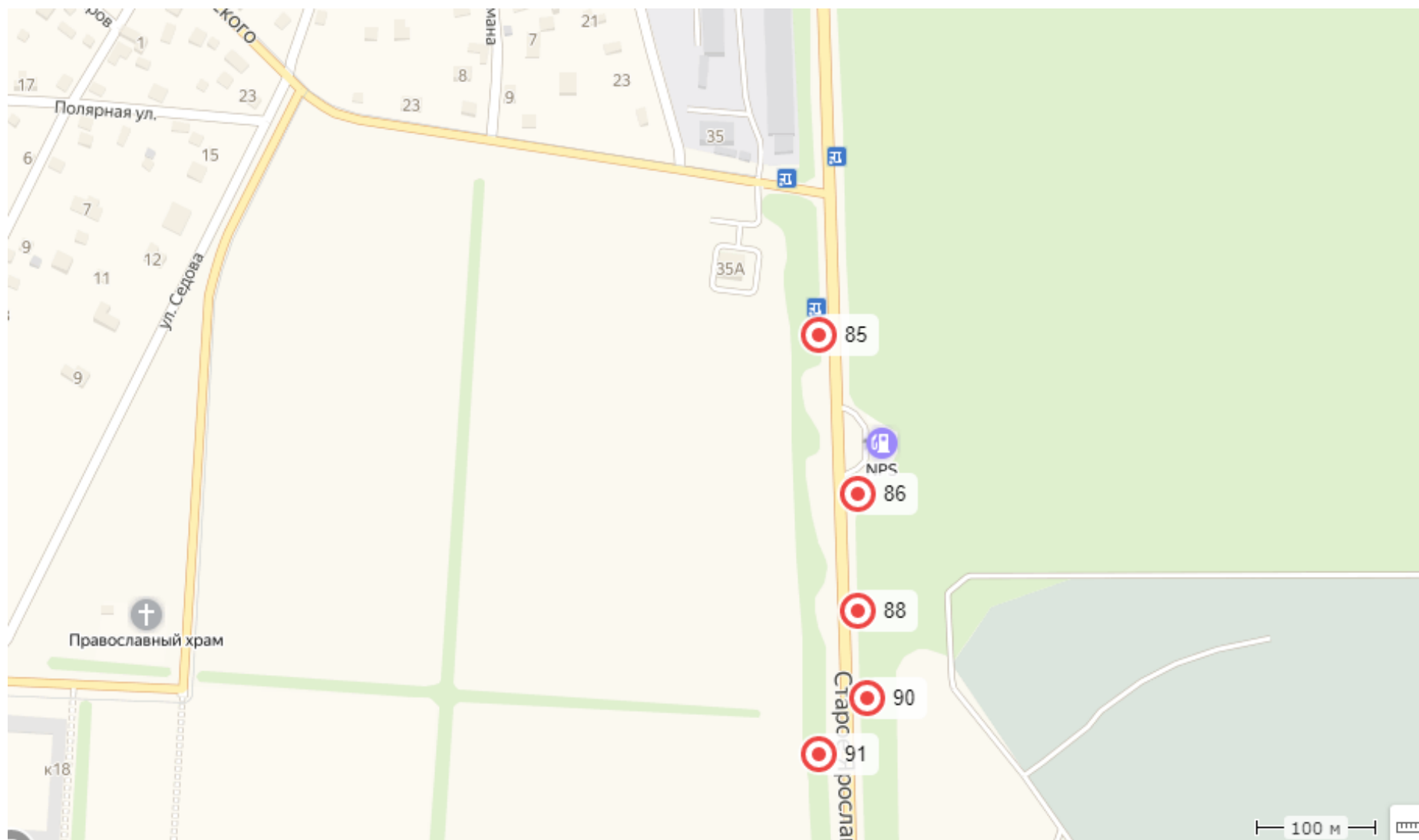
91. Старое Ярославское ш., 5 км + 790 м, после съезда Ярославского ш. в сторону г. Москва, правая сторона
Щит о/с Зхбм, сторона А



91. Старое Ярославское ш., 5 км + 790 м, после съезда Ярославского ш. в сторону г. Москва, правая сторона
Щит о/с Зхбм, сторона Б



Пушкинский район, город Пушкино





92. Старое Ярославское ш., 5 км + 850 м, после съезда Ярославского ш. в сторону г. Москва, левая сторона Щит о/с 3хбм, сторона А



92. Старое Ярославское ш., 5 км + 850 м, после съезда Ярославского ш. в сторону г. Москва, левая сторона Щит о/с 3хбм, сторона Б



93. Старое Ярославское ш., 5 км + 900 м, после съезда Ярославского ш. в сторону г. Москва, левая сторона Щит о/с 3хбм, сторона А



93. Старое Ярославское ш., 5 км + 900 м, после съезда Ярославского ш. в сторону г. Москва, левая сторона Щит о/с 3хбм, сторона Б



94. Старое Ярославское ш., 6 км + 005 м, после съезда Ярославского ш. в сторону г. Москва, левая сторона Щит о/с 3хбм, сторона А



94. Старое Ярославское ш., 6 км + 005 м, после съезда Ярославского ш. в сторону г. Москва, левая сторона Щит о/с 3хбм, сторона Б



96. Старое Ярославское ш., 6 км + 600 м, после съезда Ярославского ш. в сторону г. Москва, правая сторона
Щит о/с 3хбм, сторона А



96. Старое Ярославское ш., 6 км + 600 м, после съезда Ярославского ш. в сторону г. Москва, правая сторона
Щит о/с 3хбм, сторона Б



97. Старое Ярославское ш., 6 км + 705 м, после съезда Ярославского ш. в сторону г. Москва, левая сторона
Щит о/с 3хбм, сторона А



97. Старое Ярославское ш., 7 км + 705 м, после съезда Ярославского ш. в сторону г. Москва, левая сторона
Щит о/с 3хбм, сторона Б



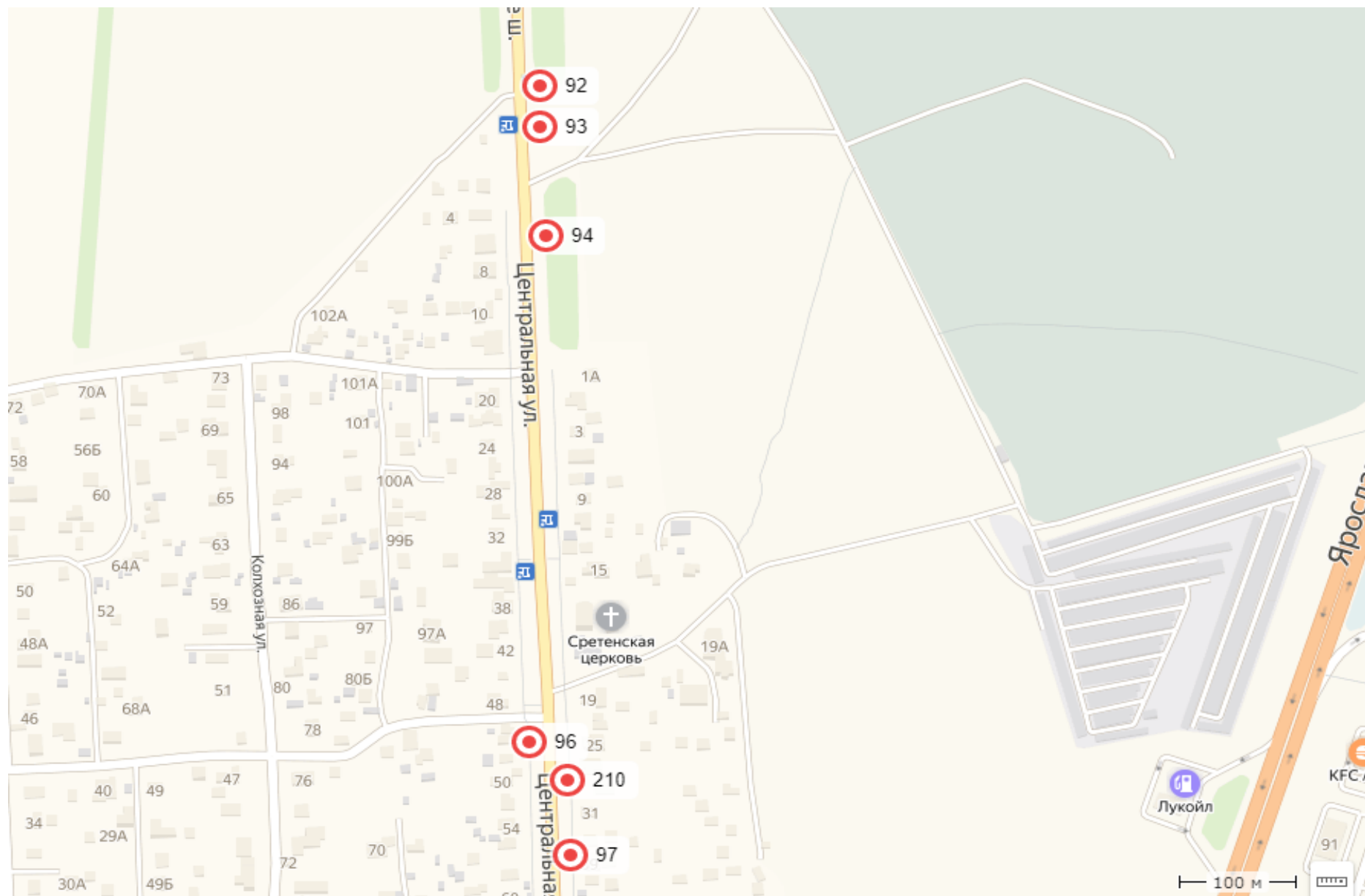
210(Н). Старое Ярославское ш., 6 км + 600 м, после съезда Ярославского ш. в сторону г. Москва, левая сторона
Щит о/с 3хбм, сторона А



210(Н). Старое Ярославское ш., 6 км + 600 м, после съезда Ярославского ш. в сторону г. Москва, левая сторона
Щит о/с 3хбм, сторона Б



Пушкинский район, город Пушкино





98. Старое Ярославское ш., 7 км + 020 м, после съезда Ярославского ш. в сторону г. Москва, правая сторона
Щит о/с 3х6м, сторона А



98. Старое Ярославское ш., 7 км + 020 м, после съезда Ярославского ш. в сторону г. Москва, правая сторона
Щит о/с 3х6м, сторона Б




99. Старое Ярославское ш., 7 км + 400 м, после съезда Ярославского ш. в сторону г. Москва, правая сторона
Щит о/с 3х6м, сторона А



99. Старое Ярославское ш., 7 км + 400 м, после съезда Ярославского ш. в сторону г. Москва, левая сторона
Щит о/с 3х6м, сторона Б



174. г. Пушкино, мкр. Держинец, перед мостом через р. Серебрянка, рядом с д.16, Ситиборд о/с 2,7х3,7м, сторона А



174. г. Пушкино, мкр. Держинец, перед мостом через р. Серебрянка, рядом с д.16, Ситиборд о/с 2,7х3,7м, сторона Б



20. г. Пушкино, мкр. Дзержинец , остановка автотранспорта «Институт», Ситиборд о/с 2,7х3,7м, сторона А



20. г. Пушкино, мкр. Дзержинец , остановка автотранспорта «Институт», Ситиборд о/с 2,7х3,7м, сторона Б



21. г. Пушкино, мкр. Дзержинец , д.19, Ситиборд о/с 2,7х3,7м, сторона А



21. г. Пушкино, мкр. Дзержинец , д.19, Ситиборд о/с 2,7х3,7м, сторона Б



24. г. Пушкино, мкр. Дзержинец , д.1, Ситиборд о/с 2,7х3,7м, сторона А



24. г. Пушкино, мкр. Дзержинец , д.1, Ситиборд о/с 2,7х3,7м, сторона Б



341(Н). г. Пушкино, мкр. Дзержинец, д. 29А, Ситиборд о/с 2,7х3,7м, сторона А



341(Н). г. Пушкино, мкр. Дзержинец, д. 29А, Ситиборд о/с 2,7х3,7м, сторона Б



343(Н). Пушкинский р-н, Ярославское ш., 0+250м до Красноармейского ш., съезд в г. Пушкино, Щит о/с 3х6 м, сторона А



344(Н). г. Пушкино, Старое Ярославское ш., д. 31 напротив, Ситиборд о/с 2,7х3,7м, сторона А




344(Н). г. Пушкино, Старое Ярославское ш., д. 31 напротив, Ситиборд о/с 2,7х3,7м, сторона Б

343(Н). Пушкинский р-н, Ярославское ш., 0+250м до Красноармейского ш., съезд в г. Пушкино, Щит о/с 3х6 м, сторона А



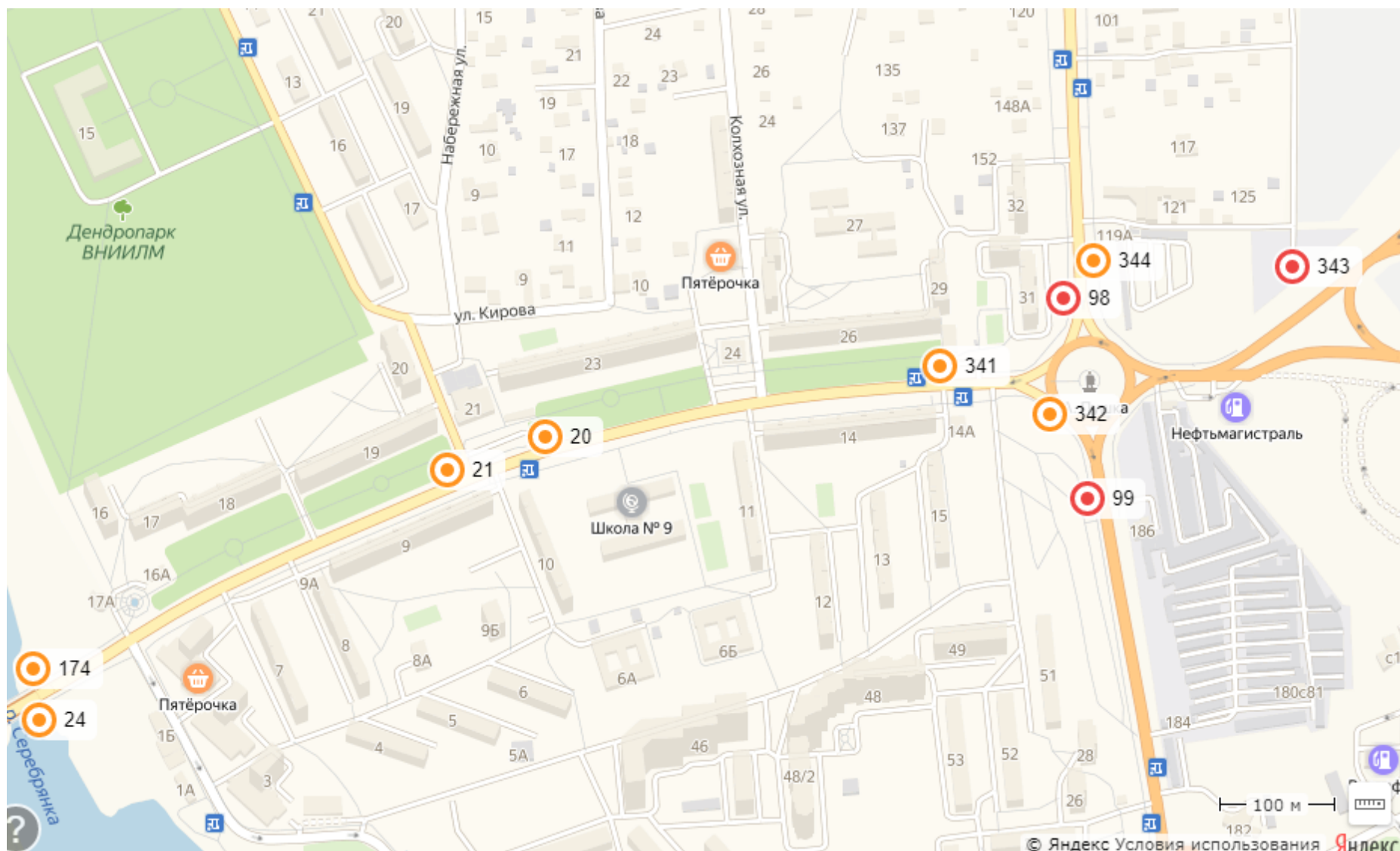
342(Н). г. Пушкино, мкр. Дзержинец, д. 14А, Ситиборд о/с
2,7х3,7м, сторона А



342(Н). г. Пушкино, мкр. Дзержинец, д. 14А, Ситиборд о/с
2,7х3,7м, сторона Б




Пушкинский район, город Пушкино






145. г. Пушкино, пересечение ул. Тургенева и ул. Некрасова, щит с автоматической сменой экспозиции о/с 3х6м, сторона А



171. г. Пушкино, ул. Тургенева, д. 24, Ситиборд о/с 2,7х3,7м, сторона А



171. г. Пушкино, ул. Тургенева, д. 24, Ситиборд о/с 2,7х3,7м, сторона Б



168. Московская область, Пушкинский район, г. Пушкино, ул. Вокзальная щит со стационарной поверхностью с внутренним подсветом 3*6 о/с, сторона А



178. г. Пушкино, ул. Тургенева, д. 16, Ситиборд о/с 2,7х3,7м, сторона А



178. г. Пушкино, ул. Тургенева, д. 16, Ситиборд о/с 2,7х3,7м, сторона Б



167. г. Пушкино, Московский пр-т, д. 6, Ситиборд о/с 2,7х3,7м, сторона А




167. г. Пушкино, Московский пр-т, д. 6, Ситиборд о/с 2,7х3,7м, сторона Б



52. г. Пушкино, Московский пр-т, д. 10/1 (начало дома), Ситиборд о/с 2,7х3,7м, сторона А



52. г. Пушкино, Московский пр-т, д. 10/1 (начало дома), Ситиборд о/с 2,7х3,7м, сторона Б



51. г. Пушкино, Московский пр-т, д. 10/1 (конец дома), Ситиборд о/с 2,7х3,7м, сторона А



51. г. Пушкино, Московский пр-т, д. 10/1 (конец дома), Ситиборд о/с 2,7х3,7м, сторона Б



49. г. Пушкино, Московский пр-т, д. 7, Ситиборд о/с 2,7х3,7м, сторона А



49. г. Пушкино, Московский пр-т, д. 7, Ситиборд о/с 2,7х3,7м, сторона Б



231(Н). г. Пушкино, Московский пр-т, д. 1 (конец дома), Ситиборд о/с 2,7х3,7м, сторона А



231(Н). г. Пушкино, Московский пр-т, д. 1(конец дома), Ситиборд о/с 2,7х3,7м, сторона Б



236(Н). г. Пушкино, Московский пр-т, д. 9/2, Ситиборд о/с 2,7х3,7м, сторона А



236(Н). г. Пушкино, Московский пр-т, д. 9/2, Ситиборд о/с 2,7х3,7м, сторона Б



237(Н). г. Пушкино, пересечение ул. Тургенева и ул. Чехова,
Ситиборд о/с 2,7х3,7м, сторона А



237(Н). г. Пушкино, пересечение ул. Тургенева и ул. Чехова,
Ситиборд о/с 2,7х3,7м, сторона Б



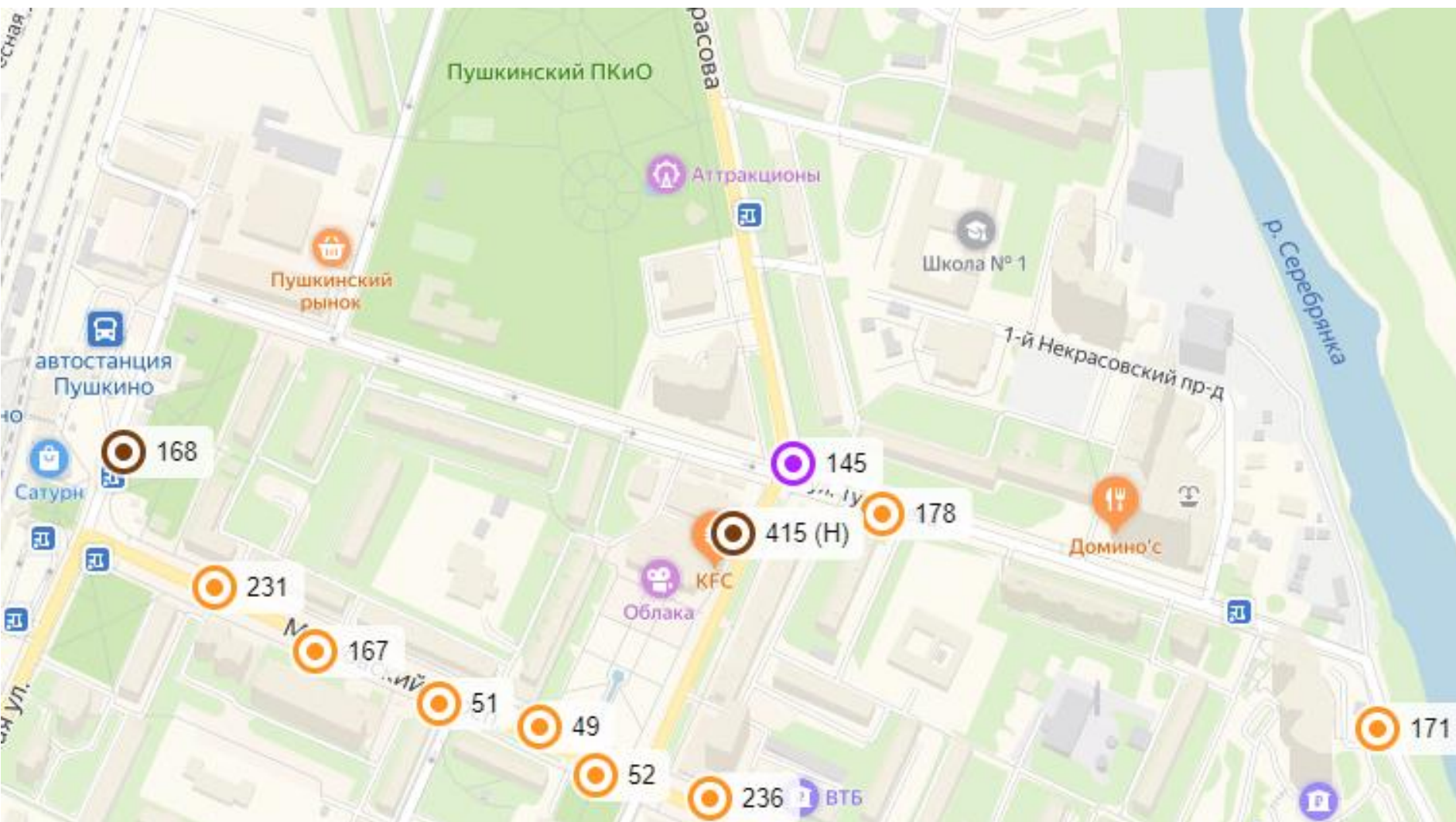
415 (Н) г. Пушкино, ул. Тургенева, д. 10,
щит со стационарной поверхностью с
внутренним подсветом, 3*6 сторона А



415 (Н) г. Пушкино, ул. Тургенева, д. 10,
щит со стационарной поверхностью с
внутренним подсветом, 3*6 сторона Б



Пушкинский район, город Пушкино





Пушкинский район, город Пушкино



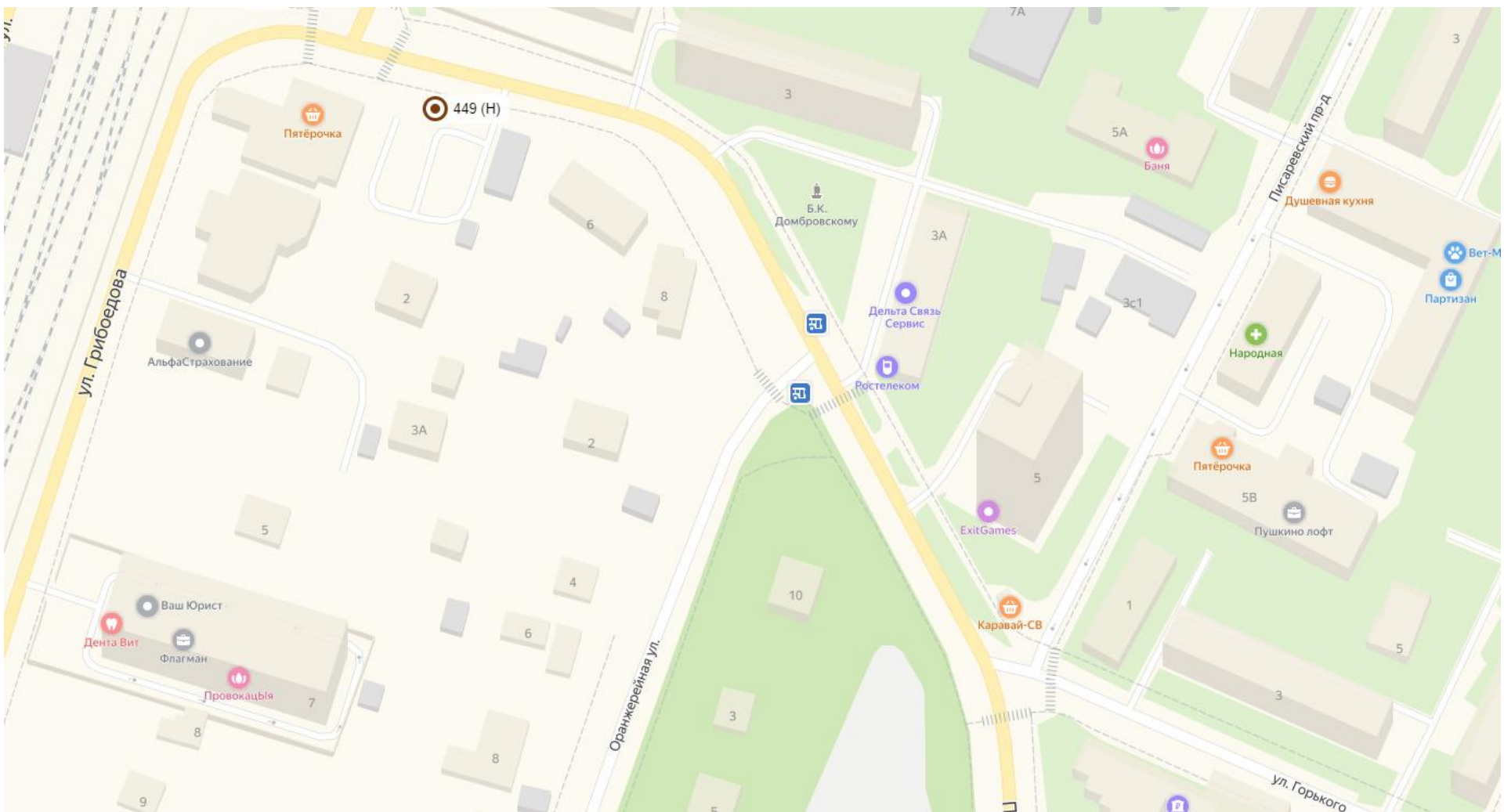
449 (Н) г. Пушкино, ул. Писаревская, стр. 2Б щит со стационарной поверхностью с внутренним подсветом 3*6 о/с, сторона А




449 (Н) г. Пушкино, ул. Писаревская, стр. 2Б щит со стационарной поверхностью с внутренним подсветом 3*6 о/с, сторона Б



Пушкинский район, город Пушкино






166. г. Пушкино, Московский пр-т, д. 17А, Ситиборд о/с 2,7х3,7м, сторона А



166. г. Пушкино, Московский пр-т, д. 17А, Ситиборд о/с 2,7х3,7м, сторона Б



45. г. Пушкино, Московский пр-т, д. 16, Ситиборд о/с 2,7х3,7м, сторона А



45. г. Пушкино, Московский пр-т, д. 16, Ситиборд о/с 2,7х3,7м, сторона Б



44. г. Пушкино, Московский пр-т, д. 18, Ситиборд о/с 2,7х3,7м, сторона А




44. г. Пушкино, Московский пр-т, д. 18, Ситиборд о/с 2,7х3,7м, сторона Б



43. г. Пушкино, Московский пр-т, д. 20, Ситиборд о/с 2,7х3,7м, сторона А



43. г. Пушкино, Московский пр-т, д. 20, Ситиборд о/с 2,7х3,7м, сторона Б




75. г. Пушкино, пересечение Московский пр-та и ул. Чехова, около д. 26, Светодиодный экран о/с 5,76х4,8м, сторона А



47. г. Пушкино, ул. Чехова, д. 1, корп. 3, Ситиборд о/с 2,7х3,7м, сторона А



47. г. Пушкино, ул. Чехова, д. 1, корп. 3, Ситиборд о/с 2,7х3,7м, сторона Б



165. г. Пушкино, Московский пр-т, д. 27, Ситиборд о/с 2,7х3,7м, сторона А



165. г. Пушкино, Московский пр-т, д. 27, Ситиборд о/с
2,7х3,7м, сторона Б



252(Н). г. Пушкино, Московский пр-т, д. 32, Ситиборд о/с
2,7х3,7м, сторона А



252(Н). г. Пушкино, Московский пр-т, д. 32, Ситиборд о/с
2,7х3,7м, сторона Б



332(Н). г. Пушкино, ул. Чехова, д. 14А, Информационная
стелла 3,9х0,7м, сторона А





101. г. Пушкино, Старое Ярославское ш., 7 км + 815 м, после съезда с Ярославского ш. в сторону г. Москва, правая сторона, Щит о/с 3хбм, сторона А



101. г. Пушкино, Старое Ярославское ш., 7 км + 815 м, после съезда с Ярославского ш. в сторону г. Москва, правая сторона, Щит о/с 3хбм, сторона Б



102. г. Пушкино, Старое Ярославское ш., 8 км + 050 м, после съезда с Ярославского ш. в сторону г. Москва, правая сторона, Щит о/с 3хбм, сторона А



102. г. Пушкино, Старое Ярославское ш., 8 км + 050 м, после съезда с Ярославского ш. в сторону г. Москва, правая сторона, Щит о/с 3хбм, сторона Б



353(Н). г. Пушкино, Ярославское ш., д. 187, Информационная стелла о/с 0,6х1,2 м, сторона А



355(Н). г. Пушкино, Ярославское ш., д. 187, Информационная стелла о/с 0,6х1,2 м, сторона А




399(Н). Пушкинский район, г. Пушкино, Ярославское шоссе, д. 180А, Светодиодный экран о/с, Сторона А, 6х3м



399(Н). Пушкинский район, г. Пушкино, Ярославское шоссе, д. 180А, Светодиодный экран о/с, Сторона Б, 6х3м



391(Н). Пушкинский р-н, 34-й км Ярославского шоссе, Флаговые композиции (3 шт.), Сторона А и Б, 0,6*9,0м



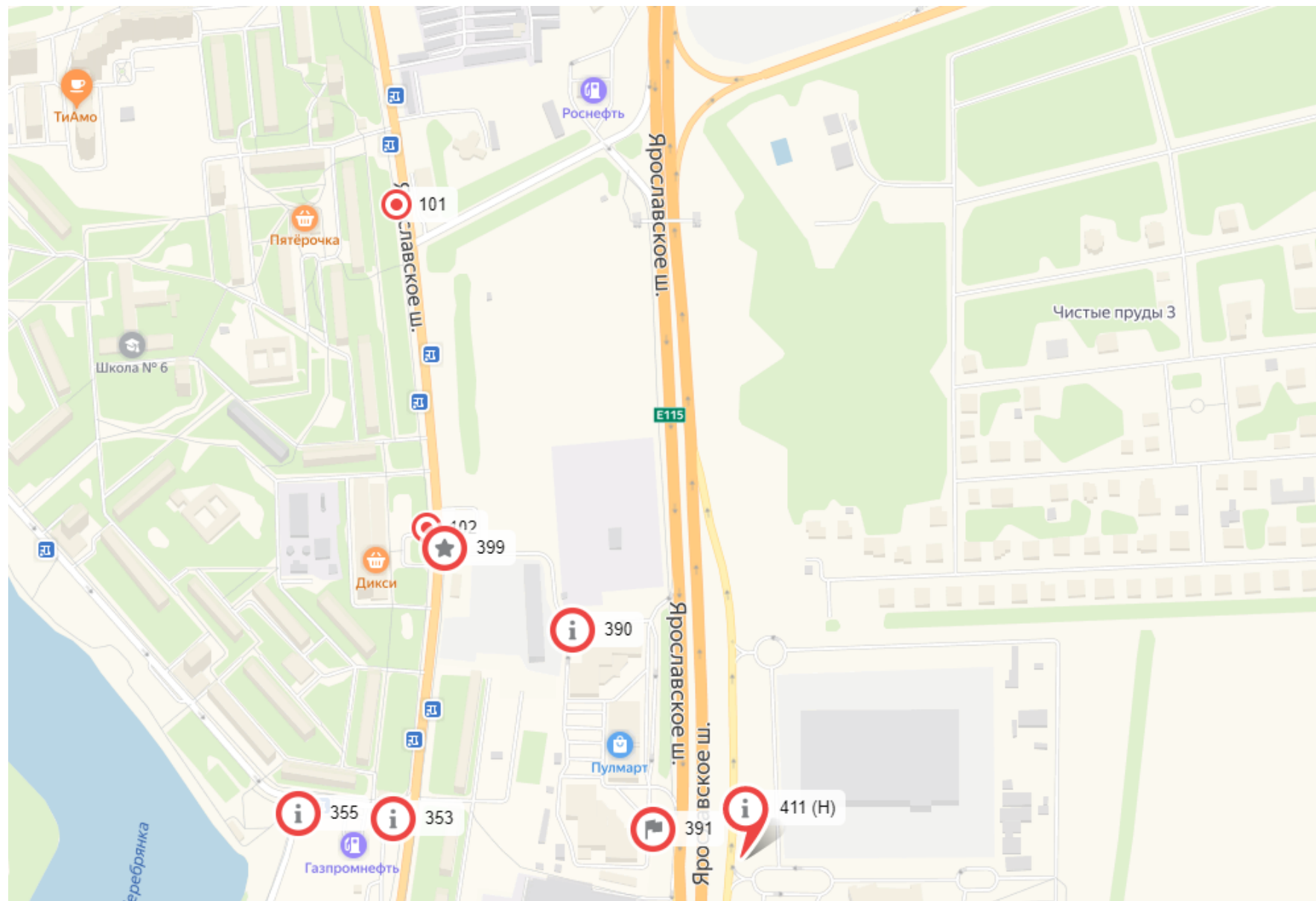
390(Н). Пушкинский р-н, пос. Лесной, ул. Шоссейная, д.1, информационная стела, Сторона А, 1,0*6,0м



411 (Н) Пушкинский р-н, в районе г. Пушкино, стела, сторона А, Б, В 23,0*6,0



Пушкинский район, город Пушкино






61. г. Пушкино, Акуловское ш., 0км + 030м до поворота на ул. 3-я Домбровская, Щит о/с 3х6м, сторона А



61. г. Пушкино, Акуловское ш., 0км + 030м до поворота на ул. 3-я Домбровская, Щит о/с 3х6м, сторона Б



55. г. Пушкино, пересечение ул. Писаревская и ул. Грибоедова, Ситиборд о/с 2,7х3,7м, сторона А



345(Н). г. Пушкино, Акуловское ш., 250м после путепровода, Щит о/с 3х6 м, сторона А



345(Н). г. Пушкино, Акуловское ш., 250м после путепровода, Щит о/с 3х6 м, сторона Б



358(Н). г. Пушкино, Акуловское ш., 1 км, Информационная стелла о/с 0,6х1,2 м, сторона А



356(Н). г. Пушкино, Акуловское ш., 1 км, Информационная
стелла о/с 0,6х1,2 м, сторона А



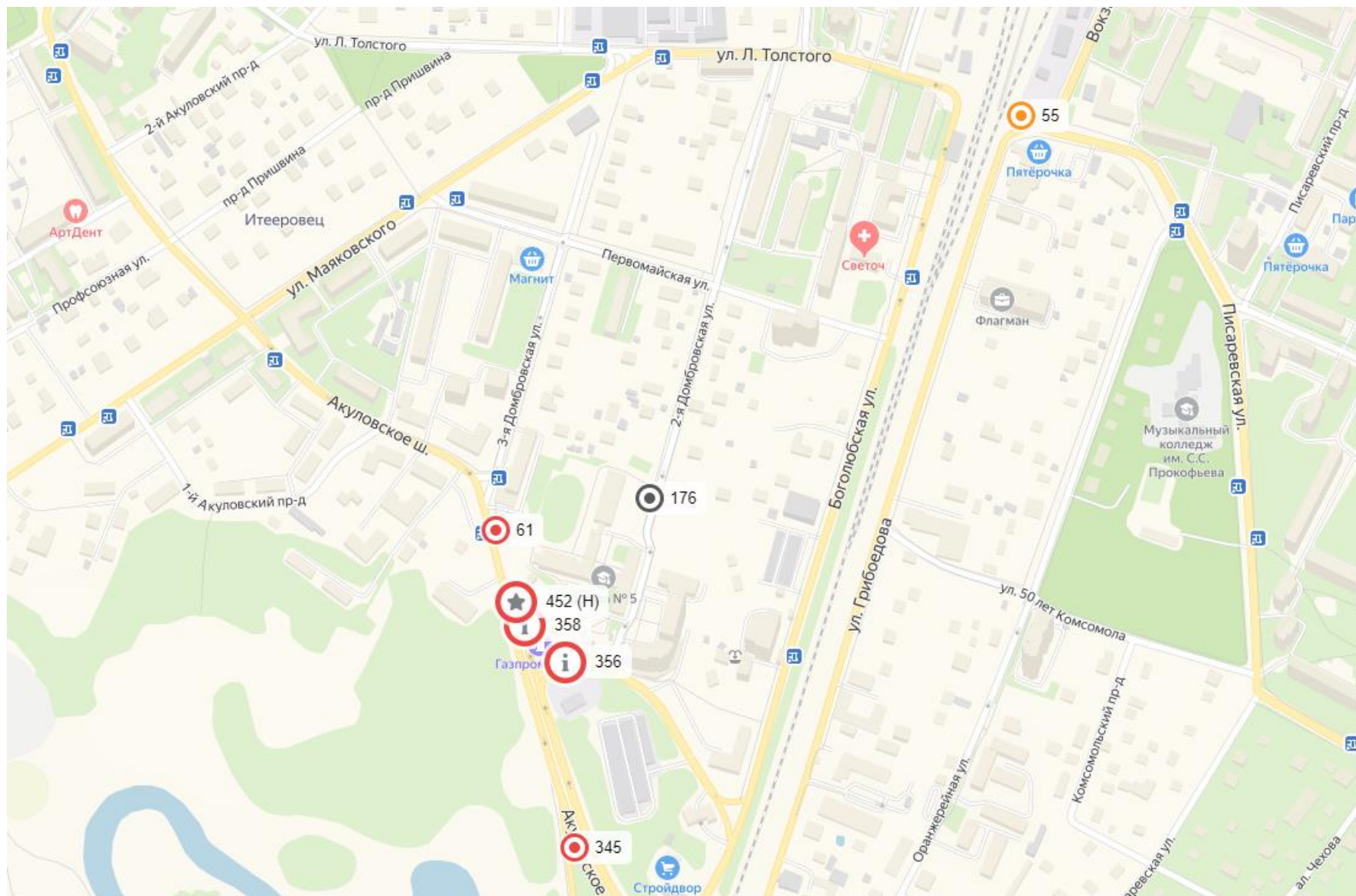
452 (Н) г. Пушкино, Акуловское шоссе, 1 км (АЗС)
светодиодный экран о/с 6*3, сторона А



452 (Н) г. Пушкино, Акуловское шоссе, 1 км (АЗС)
светодиодный экран о/с 6*3, сторона Б



Пушкинский район, город Пушкино





30. г. Пушкино, Пушкинское ш., напротив д. 57, корп. 3 по Московскому пр-ту, щит с автоматической сменой экспозиции о/с 3хбм, сторона А



30. г. Пушкино, Пушкинское ш., напротив д. 57, корп. 3 по Московскому пр-ту, щит с автоматической сменой экспозиции о/с 3хбм, сторона Б



70. г. Пушкино, ул. Нижняя Слободка, д. 17, Щит о/с 3хбм, сторона А




70. г. Пушкино, ул. Нижняя Слободка, д. 17, Щит о/с 3хбм, сторона Б



67. г. Пушкино, ул. Учинская, д. 18, Щит о/с 3хбм, сторона А



67. г. Пушкино, ул. Учинская, д. 18, Щит о/с 3хбм, сторона Б



68. г. Пушкино, ул. Учинская, д. 18, Щит о/с 3хбм, сторона А



68. г. Пушкино, ул. Учинская, д. 18, Щит о/с 3хбм, сторона Б



170. г. Пушкино, ул. 50 лет Комсомола, д. 34, Щит о/с 3хбм, сторона А



170. г. Пушкино, ул. 50 лет Комсомола, д. 34, Щит о/с 3хбм, сторона Б



351(Н). г. Пушкино, 70 м после пересечения с Кудринским ш., Ситиборд о/с 2,7х3,7м, сторона А



351(Н). г. Пушкино, 70 м после пересечения с Кудринским ш., Ситиборд о/с 2,7х3,7м, сторона Б



71. г. Пушкино, ул. Учинская, д. 1, Щит о/с 3хбм, сторона А



71. г. Пушкино, ул. Учинская, д. 1, Щит о/с 3хбм, сторона Б




72. г. Пушкино, Кудринское ш., д. 18, Щит о/с 3хбм, сторона А



72. г. Пушкино, Кудринское ш., д. 18, Щит о/с 3хбм, сторона Б



33. г. Пушкино, Московский пр-т, напротив д. 54А, Ситиборд о/с 2,7х3,7м, сторона А



33. г. Пушкино, Московский пр-т, напротив д. 54А, Ситиборд о/с 2,7х3,7м, сторона Б



34. г. Пушкино, Московский пр-т, д. 54А, Ситиборд о/с 2,7х3,7м, сторона А



34. г. Пушкино, Московский пр-т, д. 54А, Ситиборд о/с 2,7х3,7м, сторона Б



276(Н). г. Пушкино, Московский пр-т, д. 57, корп. 1 (напротив), Ситиборд о/с 2,7х3,7м, сторона А




276(Н). г. Пушкино, Московский пр-т, д. 57, корп. 1 (напротив), Ситиборд о/с 2,7х3,7м, сторона Б




277(Н). г. Пушкино, Кудринское ш., д. 4, Ситиборд о/с 2,7х3,7м, сторона А



277(Н). г. Пушкино, Кудринское ш., д. 4, Ситиборд о/с 2,7х3,7м, сторона Б



172. г. Пушкино, Московский пр-т, д. 54, Ситиборд о/с 2,7х3,7м, сторона А



172. г. Пушкино, Московский пр-т, д. 54, Ситиборд о/с 2,7х3,7м, сторона Б



173. г. Пушкино, Московский пр-т, д. 53, Ситиборд о/с 2,7х3,7м, сторона А



173. г. Пушкино, Московский пр-т, д. 53, Ситиборд о/с 2,7х3,7м, сторона Б




69. Московская область, Пушкинский район, г. Пушкино, ул. Нижняя Слободка, д. 21 щит со стационарной поверхностью с внутренним подсветом 3* о/с, сторона А




69. Московская область, Пушкинский район, г. Пушкино, ул. Нижняя Слободка, д. 21 щит со стационарной поверхностью с внутренним подсветом 3* о/с, сторона Б



66. г. Пушкино, ул. Учинская, поворот на ул. Надсоновская, Щит о/с 3х6м, сторона А



66. г. Пушкино, ул. Учинская, поворот на ул. Надсоновская, Щит о/с 3х6м, сторона Б



431 (Н) г. Пушкино, ул. 50 лет Комсомола, д. 34, стела с внутренним подсветом о/с, 3,00*2,50, сторона А и Б



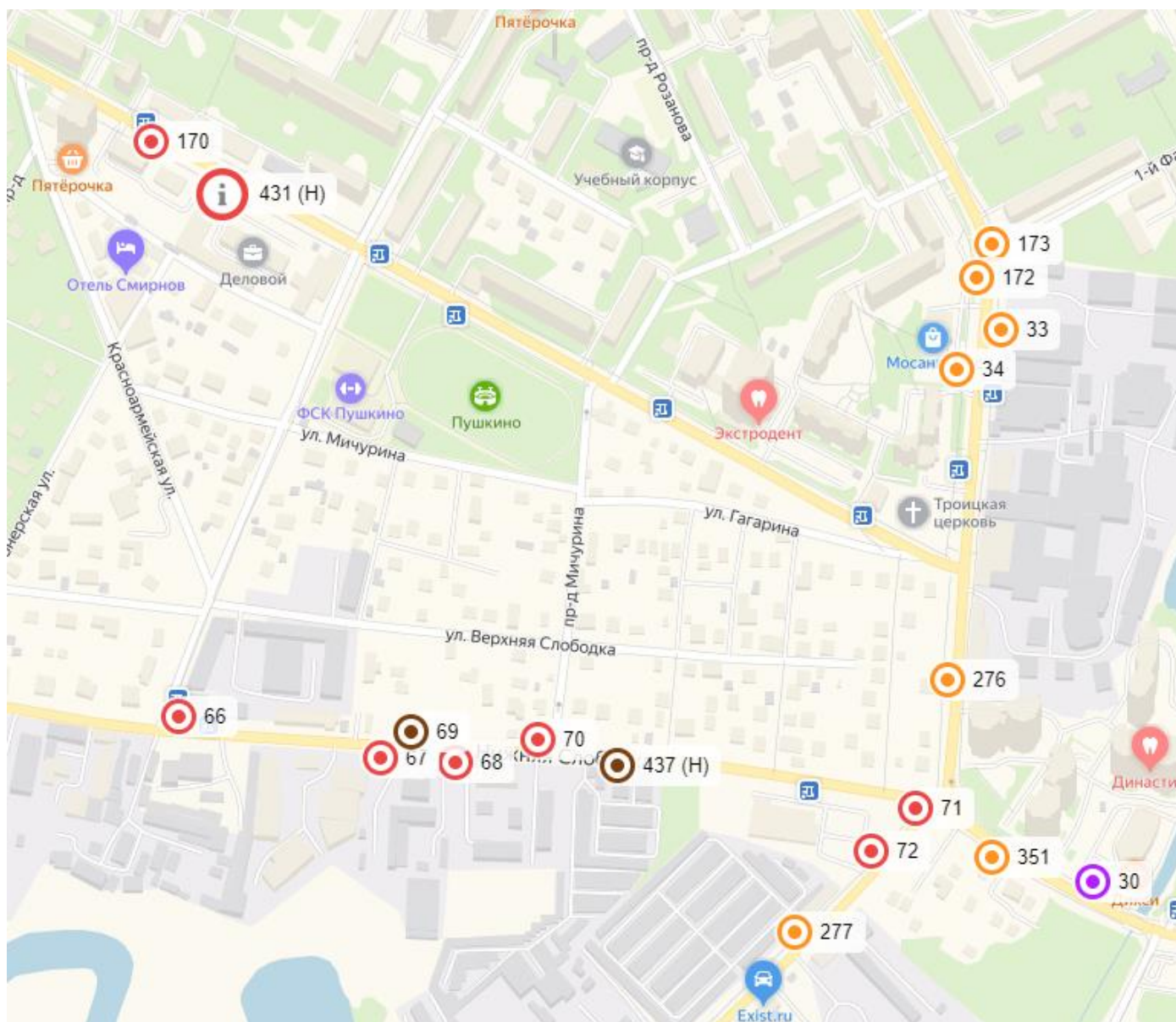
437 (Н) Московская область, Пушкинский район, г. Пушкино, ул. Учинская, д. 20А щит со стационарной поверхностью с внутренним подсветом 3*6 о/с, сторона А



437 (Н) Московская область, Пушкинский район, г. Пушкино, ул. Учинская, д. 20А щит со стационарной поверхностью с внутренним подсветом 3*6 о/с, сторона Б



Пушкинский район, город Пушкино





280(Н). г. Пушкино, Пушкинское ш., возле д. 1 по ул. Набережная, Ситиборд о/с 2,7х3,7м, сторона А



280(Н). г. Пушкино, Пушкинское ш., возле д. 1 по ул. Набережная, Ситиборд о/с 2,7х3,7м, сторона Б



26. г. Пушкино, Пушкинское ш., д. 3, Щит о/с 3х6м, сторона А



26. г. Пушкино, Пушкинское ш., д. 3, Щит о/с 3х6м, сторона Б



28. г. Пушкино, Пушкинское ш., между д. 4 и д.6, Ситиборд о/с 2,7х3,7м, сторона А



28. г. Пушкино, Пушкинское ш., между д. 4 и д.6, Ситиборд о/с 2,7х3,7м, сторона Б



25. г. Пушкино, Пушкинское ш., между д. 8 и д.10, Ситиборд о/с 2,7х3,7м, сторона А




25. г. Пушкино, Пушкинское ш., между д. 8 и д.10, Ситиборд о/с 2,7х3,7м, сторона Б



180. г. Пушкино, Пушкинское ш., д. 6, Щит о/с 3х6м, сторона А



180. г. Пушкино, Пушкинское ш., д. 6, Щит о/с 3х6м, сторона Б



27. г. Пушкино, Пушкинское ш., между д. 8 и д.10, напротив, Щит о/с 3х6м, сторона А



27. г. Пушкино, Пушкинское ш., между д. 8 и д.10, напротив, Щит о/с 3х6м, сторона Б



181. г. Пушкино, Старое Ярославское ш., д.100 напротив, Щит о/с Зхбм, сторона А



181. г. Пушкино, Старое Ярославское ш., д.100 напротив, Щит о/с Зхбм, сторона Б



182. г. Пушкино, Старое Ярославское ш., д.94 напротив, Щит о/с Зхбм, сторона А



182. г. Пушкино, Старое Ярославское ш., д.94 напротив, Щит о/с Зхбм, сторона Б



169. г. Пушкино, Старое Ярославское ш., д. 10, Щит о/с Зхбм, сторона А



169. г. Пушкино, Старое Ярославское ш., д. 10, Щит о/с Зхбм, сторона Б



103. г. Пушкино, Старое Ярославское ш. 8 км + 650 м после съезда с Ярославского ш. в сторону г. Москва, правая сторона, Щит о/с 3х6м, сторона А



103. г. Пушкино, Старое Ярославское ш. 8 км + 650 м после съезда с Ярославского ш. в сторону г. Москва, правая сторона, Щит о/с 3х6м, сторона Б



104. г. Пушкино, Старое Ярославское ш. 8 км + 700 м после съезда с Ярославского ш. в сторону г. Москва, правая сторона, Щит о/с 3х6м, сторона А



104. г. Пушкино, Старое Ярославское ш. 8 км + 700 м после съезда с Ярославского ш. в сторону г. Москва, правая сторона, Щит о/с 3х6м, сторона Б



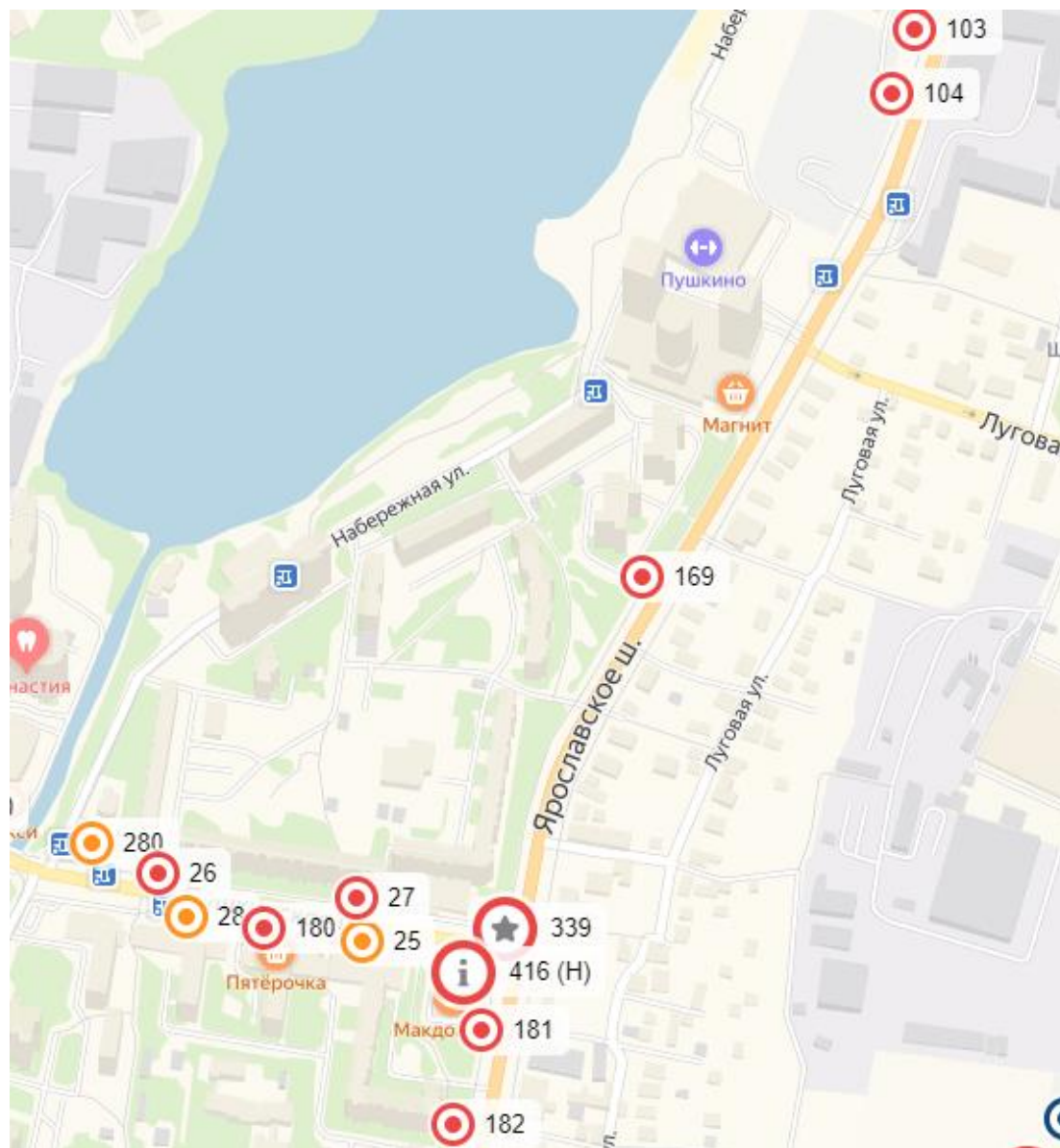
339(Н). г. Пушкино, Ярославское ш., д. 6, Светодиодный экран о/с 5,76х4,80м



416 (Н) г. Пушкино, пересечение Ярославского ш. Пушкинского ш., стела (внутренний подсвет) о/с, 5,00*22,00 сторона А и Б



Пушкинский район, город Пушкино





59. г. Пушкино, Акуловское ш., возле д. 6А по ул. Учинская, Щит о/с Зхбм, сторона А



59. г. Пушкино, Акуловское ш., возле д. 6А по ул. Учинская, Щит о/с Зхбм, сторона Б



64. г. Пушкино, Акуловское ш., съезд на ул. Ленточка, Щит о/с Зхбм, сторона А, правая сторона



64. г. Пушкино, Акуловское ш., съезд на ул. Ленточка, Щит о/с Зхбм, сторона Б, правая сторона



196. г. Пушкино, ул. Ленточка Ярославское направление, Щит о/с Зхбм, сторона А



196. г. Пушкино, ул. Ленточка Ярославское направление, Щит о/с Зхбм, сторона Б



191. г. Пушкино, Акуловское ш., жд. путепровод, Ярославское



194. г. Пушкино, ул. Грибоедова, Ярославское направление,



194. г. Пушкино, ул. Грибоедова, Ярославское направление,
Щит о/с 3хбм, сторона Б



56. г. Пушкино, ул. Учинская, д. 4, Щит о/с 3хбм, сторона А



56. г. Пушкино, ул. Учинская, д. 4, Щит о/с 3хбм, сторона Б



63. г. Пушкино, ул. Ленточка, 50м не доезжая до р. Уча, справа,
Щит о/с 3хбм, сторона А




63. г. Пушкино, ул. Ленточка, 50м не доезжая до р. Уча, справа, Щит о/с 3хбм, сторона Б



57. г. Пушкино, пересечение ул. Учинская и Акуловского ш., Щит о/с 3хбм, сторона А



57. г. Пушкино, пересечение ул. Учинская и Акуловского ш., Щит о/с 3хбм, сторона Б



337 (Н). г. Пушкино, ул. Учинская, д.7, Сити-формат о/с, 1,20*1,80м, сторона А и Б



422 (Н) г. Пушкино, мкр. Мамонтовка, ул. Кузнецкий Мост, д. 2А щит со стационарной поверхностью с внутренним подсветом 3*6 о/с, сторона А



422 (Н) г. Пушкино, мкр. Мамонтовка, ул. Кузнецкий Мост, д. 2А щит со стационарной поверхностью с внутренним подсветом 3*6 о/с, сторона Б



446 (Н) Московская область, Пушкинский район, мкр. Мамонтовка, ул. Ленточка, д. 2
щит со стационарной поверхностью с
внутренним подсветом 3*6 о/с, сторона А




446 (Н) Московская область, Пушкинский район, мкр. Мамонтовка, ул. Ленточка, д. 2
щит со стационарной поверхностью с
внутренним подсветом 3*6 о/с, сторона Б



Пушкинский район, город Пушкино







108. г. Пушкино, Старое Ярославское ш. 9 км + 615 м после съезда с Ярославского ш. в сторону г. Москва, правая сторона, Щит о/с Зхбм, сторона А



108. г. Пушкино, Старое Ярославское ш. 9 км + 615 м после съезда с Ярославского ш. в сторону г. Москва, правая сторона, Щит о/с Зхбм, сторона Б



109. г. Пушкино, Старое Ярославское ш. 9 км + 710 м после съезда с Ярославского ш. в сторону г. Москва, правая сторона, Щит о/с Зхбм, сторона А



109. г. Пушкино, Старое Ярославское ш. 9 км + 710 м после съезда с Ярославского ш. в сторону г. Москва, правая сторона, Щит о/с Зхбм, сторона Б



110. г. Пушкино, Старое Ярославское ш. 10 км + 300 м после съезда с Ярославского ш. в сторону г. Москва, правая сторона, Щит о/с Зхбм, сторона А



110. г. Пушкино, Старое Ярославское ш. 10 км + 300 м после съезда с Ярославского ш. в сторону г. Москва, правая сторона, Щит о/с Зхбм, сторона Б



111. г. Пушкино, Старое Ярославское ш. 10 км + 360 м после съезда с Ярославского ш. в сторону г. Москва, правая сторона, Щит о/с 3хбм, сторона А



111. г. Пушкино, Старое Ярославское ш. 10 км + 360 м после съезда с Ярославского ш. в сторону г. Москва, правая сторона, Щит о/с 3хбм, сторона Б



112. Московская область, Пушкинский район, г. Пушкино, Ярославское ш., в районе 3-го Батальона ДПС (поз. 1), щит со стационарной поверхностью с внутренним подсветом о/с 3*6 сторона А



112. Московская область, Пушкинский район, г. Пушкино, Ярославское ш., в районе 3-го Батальона ДПС (поз. 1), щит со стационарной поверхностью с внутренним подсветом о/с 3*6 сторона Б



179. г. Пушкино, Старое Ярославское ш., д. 31 напротив, Щит о/с 3хбм, сторона А



179. г. Пушкино, Старое Ярославское ш., д. 31 напротив, Щит о/с 3хбм, сторона Б



183. г. Пушкино, Старое Ярославское ш., д. 31, Щит о/с 3х6м, сторона А



183. г. Пушкино, Старое Ярославское ш., д. 31, Щит о/с 3х6м, сторона Б



435 (Н) Московская область, Пушкинский район, г. Пушкино, Ярославское ш., в районе 3-го Батальона ДПС (поз. 2), щит со стационарной поверхностью с внутренним подсветом 3*6 о/с, Сторона А



435 (Н) Московская область, Пушкинский район, г. Пушкино, Ярославское ш., в районе 3-го Батальона ДПС (поз. 2), щит со стационарной поверхностью с внутренним подсветом 3*6 о/с, Сторона Б



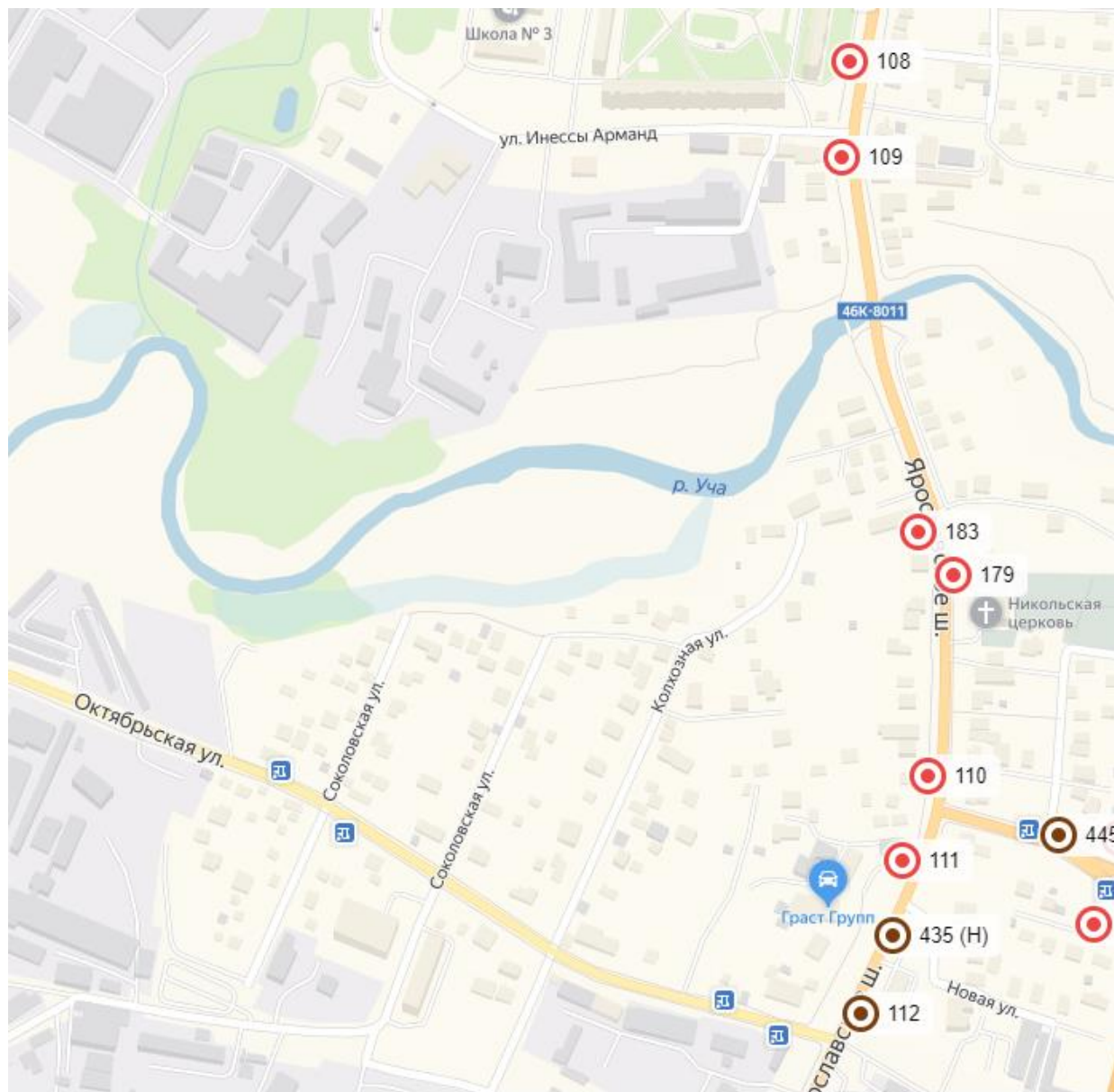
445 (Н) Московская область, Пушкинский район, г. Пушкино, Пушкинская горка, д. 2 щит со стационарной поверхностью с внутренним подсветом 3*6 о/с, Сторона А



445 (Н) Московская область, Пушкинский район, г. Пушкино, Пушкинская горка, д. 2 щит со стационарной поверхностью с внутренним подсветом 3*6 о/с, Сторона Б




Пушкинский район, город Пушкино





121. г. Пушкино, Старое Ярославское ш. 10 км + 920 м после съезда с Ярославского ш. в сторону г. Москва, правая сторона, Щит о/с 3хбм, сторона А



121. г. Пушкино, Старое Ярославское ш. 10 км + 920 м после съезда с Ярославского ш. в сторону г. Москва, правая сторона, Щит о/с 3хбм, сторона Б



119. г. Пушкино, Старое Ярославское ш. 10 км + 880 м после съезда с Ярославского ш. в сторону г. Москва, правая сторона, Щит о/с 3хбм, сторона А



119. г. Пушкино, Старое Ярославское ш. 10 км + 880 м после съезда с Ярославского ш. в сторону г. Москва, правая сторона, Щит о/с 3хбм, сторона Б



114. г. Пушкино, Старое Ярославское ш. 10 км + 670 м после съезда с Ярославского ш. в сторону г. Москва, левая сторона, Щит о/с 3хбм, сторона А




114. г. Пушкино, Старое Ярославское ш. 10 км + 670 м после съезда с Ярославского ш. в сторону г. Москва, левая сторона, Щит о/с 3хбм, сторона Б



115. г. Пушкино, Старое Ярославское ш. 10 км + 700 м после съезда с Ярославского ш. в сторону г. Москва, правая сторона, Щит о/с 3хбм, сторона А



115. г. Пушкино, Старое Ярославское ш. 10 км + 700 м после съезда с Ярославского ш. в сторону г. Москва, правая сторона, Щит о/с 3хбм, сторона Б



116. г. Пушкино, Старое Ярославское ш. 10 км + 730 м после съезда с Ярославского ш. в сторону г. Москва, левая сторона, Щит о/с 3хбм, сторона А



116. г. Пушкино, Старое Ярославское ш. 10 км + 730 м после съезда с Ярославского ш. в сторону г. Москва, левая сторона, Щит о/с 3хбм, сторона Б



117. г. Пушкино, Старое Ярославское ш. 10 км + 790 м после съезда с Ярославского ш. в сторону г. Москва, левая сторона, Щит о/с 3хбм, сторона А



117. г. Пушкино, Старое Ярославское ш. 10 км + 790 м после съезда с Ярославского ш. в сторону г. Москва, левая сторона, Щит о/с 3хбм, сторона Б



118. Старое Ярославское шоссе, 10,85 км., после съезда с Ярославского шоссе в сторону г.Москвы, левая сторона, Ситиборд о/с 2,7*3,7м, сторона А




118. Старое Ярославское шоссе, 10,85 км., после съезда с Ярославского шоссе в сторону г.Москвы, левая сторона, Ситиборд о/с 2,7*3,7м, сторона Б



347(Н). г. Пушкино, Ярославское ш., д. 2В, Электронный экран о/с 5х15м, сторона А



347(Н). г. Пушкино, Ярославское ш., д. 2В, Электронный экран о/с 5х15м, сторона Б



398(Н). Пушкинский район, Ярославское шоссе, 30 км+945 м левая сторона по ходу движения из Москвы, Щит со стационарной поверхностью с внутренним подсветом о/с, Сторона А, 6х3м



398(Н). Пушкинский район, Ярославское шоссе, 30 км+945 м левая сторона по ходу движения из Москвы, Щит со стационарной поверхностью с внутренним подсветом о/с, Сторона Б, 6х3м



370 (Н). г. Пушкино, Ярославский ш., д.2-В,
Информационная стена о/с, сторона А и Б, 5,5*1,7м



369(Н). г. Пушкино, Ярославский ш., д.2-В,
Информационная стена о/с, сторона А и Б, 5,8*2,0м



368(Н). г. Пушкино, Ярославский ш., д.2-В,
Информационная стена о/с, сторона А и Б, 5,8*2,0м



367(Н). г. Пушкино, Ярославский ш., д.2-В,
Информационная стена о/с, сторона А и Б, 5,8*2,0м



366(Н). г. Пушкино, Ярославский ш., д.2-В,
Информационная стена о/с, сторона А и Б, 5,8*2,0м



412 (Н) г. Пушкино, Ярославское ш., (поз. 1),
флаговые композиции (3 шт.) о/с, сторона А и Б,
1,47*9,60




423 (Н) Пушкинский район, Ярославское ш., 10 км + 740 м левая сторона по ходу движения в Москву щит со стационарной поверхностью с внутренним подсветом 3*6 о/с, сторона А



423 (Н) Пушкинский район, Ярославское ш., 10 км + 740 м левая сторона по ходу движения в Москву щит со стационарной поверхностью с внутренним подсветом 3*6 о/с, сторона Б



424 (Н) Пушкинский район, Ярославское ш., 10 км + 790 м левая сторона по ходу движения в Москву щит со стационарной поверхностью с внутренним подсветом 3*6 о/с, сторона А



424 (Н) Пушкинский район, Ярославское ш., 10 км + 790 м левая сторона по ходу движения в Москву щит со стационарной поверхностью с внутренним подсветом 3*6 о/с, сторона Б



443 (Н) Московская область, Пушкинский район, г. Пушкино, Ярославское ш., 2Вс2 (поз. 1) щит со стационарной поверхностью с внутренним подсветом 3*6 о/с, сторона А



443 (Н) Московская область, Пушкинский район, г. Пушкино, Ярославское ш., 2Вс2 (поз. 1) щит со стационарной поверхностью с внутренним подсветом 3*6 о/с, сторона Б



444 (Н) Московская область, Пушкинский район, г. Пушкино, Ярославское ш., 2Вс2 (поз. 2) щит со стационарной поверхностью с внутренним подсветом 3*6 о/с, сторона А



444 (Н) Московская область, Пушкинский район, г. Пушкино, Ярославское ш., 2Вс2 (поз. 2) щит со стационарной поверхностью с внутренним подсветом 3*6 о/с, сторона Б



457 (Н) Московская область, Пушкинский район, г. Пушкино (привязка к автомобильной дороге: Ярославское ш., 31км + 000м, слева при движении из Москвы) суперсайт с внутренним подсветом 4*12 о/с, сторона А



457 (Н) Московская область, Пушкинский район, г. Пушкино (привязка к автомобильной дороге: Ярославское ш., 31км + 000м, слева при движении из Москвы) суперсайт с внутренним подсветом 4*12 о/с, сторона Б






331 (Н) г. Пушкино, мкр. Клязьма, ул. Костомаровская, д. 5/1
Сторона А и Б, Светодиодный экран о/с, 5х15



450 (Н) г. Пушкино, мкр. Клязьма, ул. Костомаровская, д.5/1 (поз. 1) суперсайт с внутренним подсветом о/с 5*15, сторона А



450 (Н) г. Пушкино, мкр. Клязьма, ул. Костомаровская, д.5/1 (поз. 1) суперсайт с внутренним подсветом о/с 5*15, сторона Б



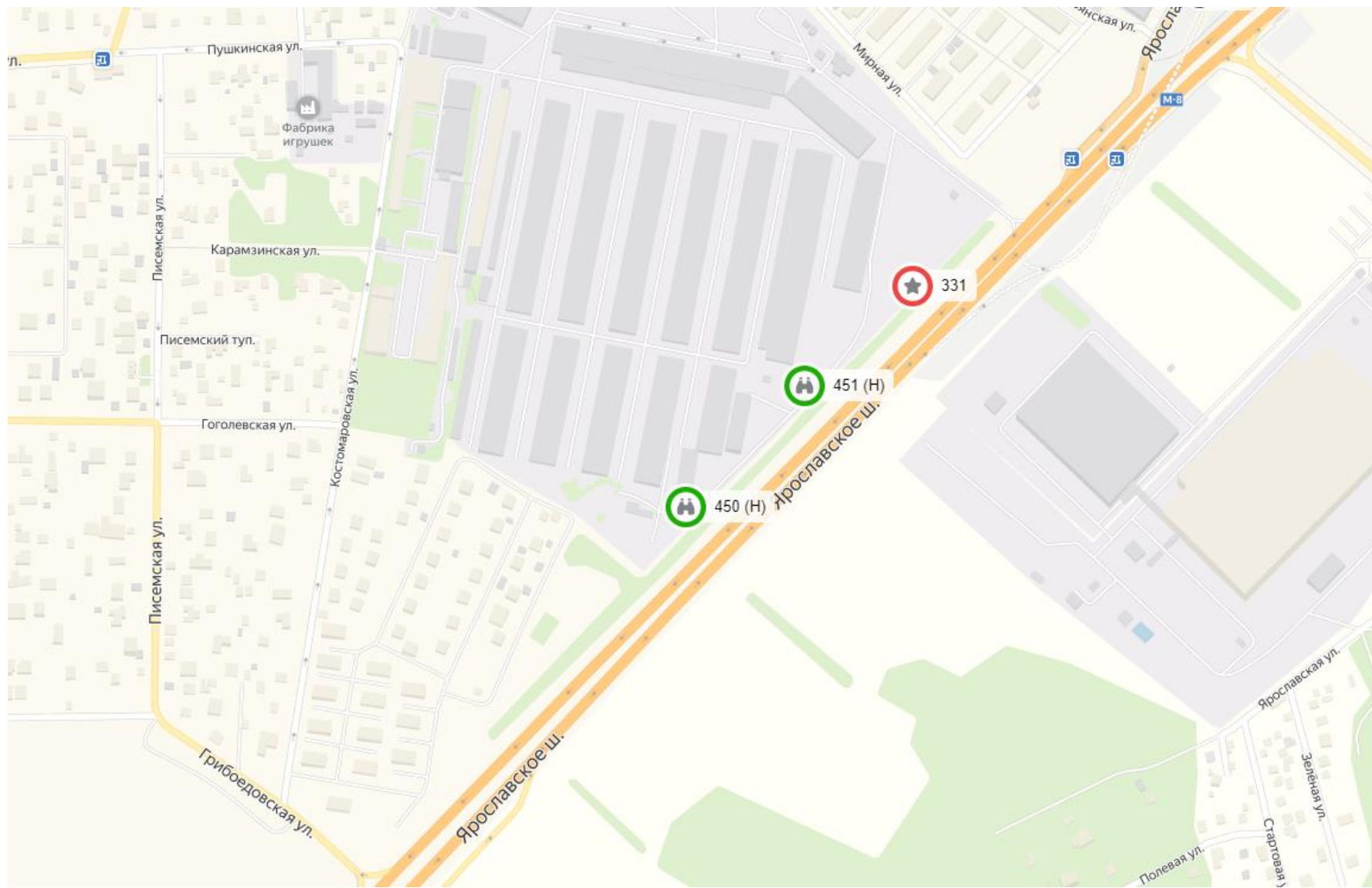
451 (Н) г. Пушкино, мкр. Клязьма, ул. Костомаровская, д.5/1 (поз. 1) суперсайт с внутренним подсветом о/с 5*15, сторона А



451 (Н) г. Пушкино, мкр. Клязьма, ул. Костомаровская, д.5/1 (поз. 1) суперсайт с внутренним подсветом о/с 5*15, сторона Б



Пушкинский район, Ярославское шоссе, М-8, Холмогоры, от Москвы в области





290(Н). Пушкинский р-н, мкр. Звягино, ул. Школьная, д. 7, Щит о/с 3х6м, сторона А



290(Н). Пушкинский р-н, мкр. Звягино, ул. Школьная, д. 7, Щит о/с 3х6м, сторона Б




291(Н). Пушкинский р-н, мкр. Звягино, ул. Школьная, до пересечения с ул. Озерная, Щит о/с 3х6м, сторона А



291(Н). Пушкинский р-н, мкр. Звягино, ул. Школьная, до пересечения с ул. Озерная, Щит о/с 3х6м, сторона Б



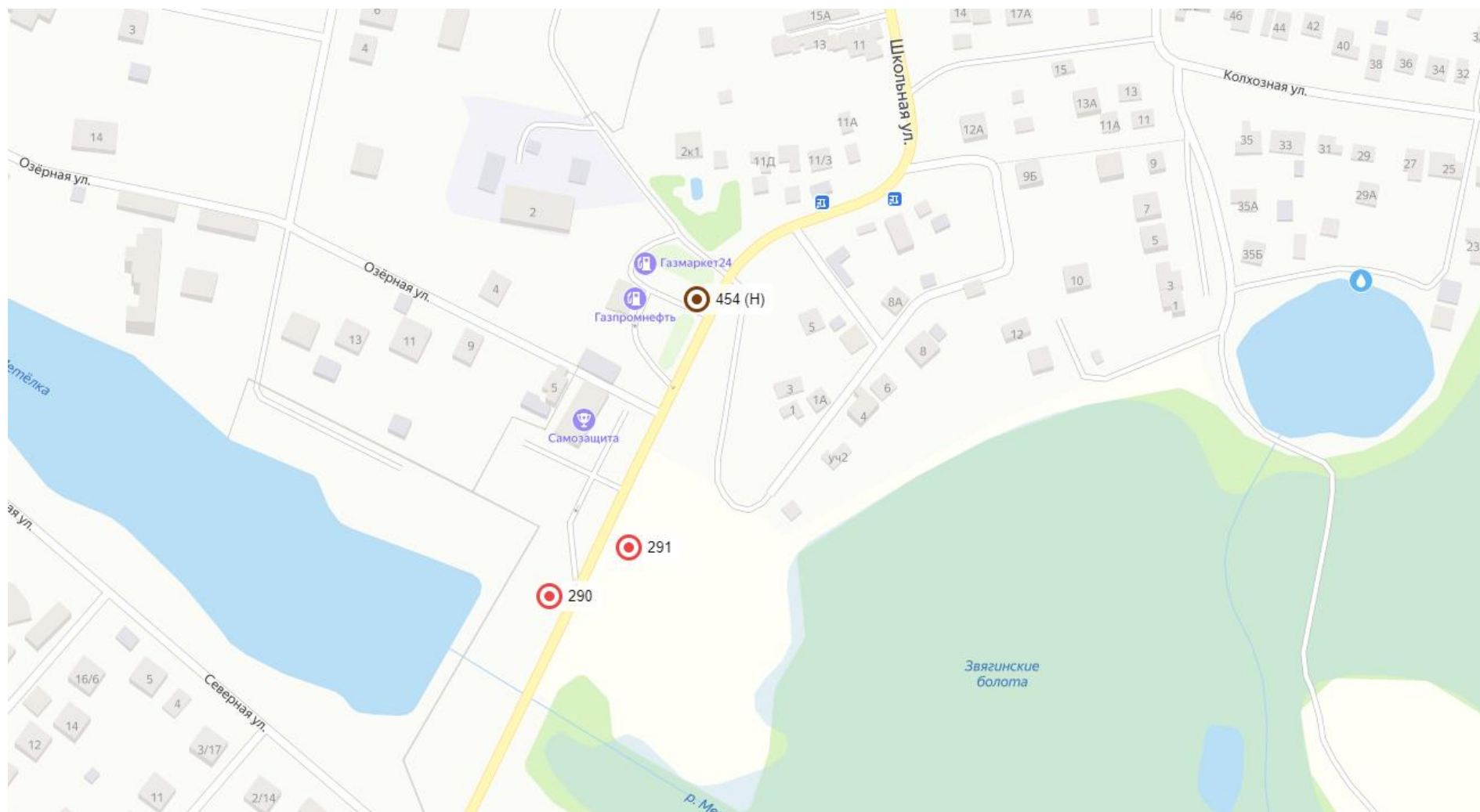
454 (Н). Московская область, г. Пушкино, микрорайон Звягино (Школьная улица, 5Г с1), щит с внутренним подсветом, щит о/с 3*6, сторона А



454 (Н). Московская область, г. Пушкино, микрорайон Звягино (Школьная улица, 5Г с1), щит с внутренним подсветом, щит о/с 3*6, сторона Б



Пушкинский район, город Пушкино





209(Н). Пушкинский р-он, с. Тарасовка, ул. Центральная, уч. 50, Светодиодный экран о/с 5х15м, сторона А и Б



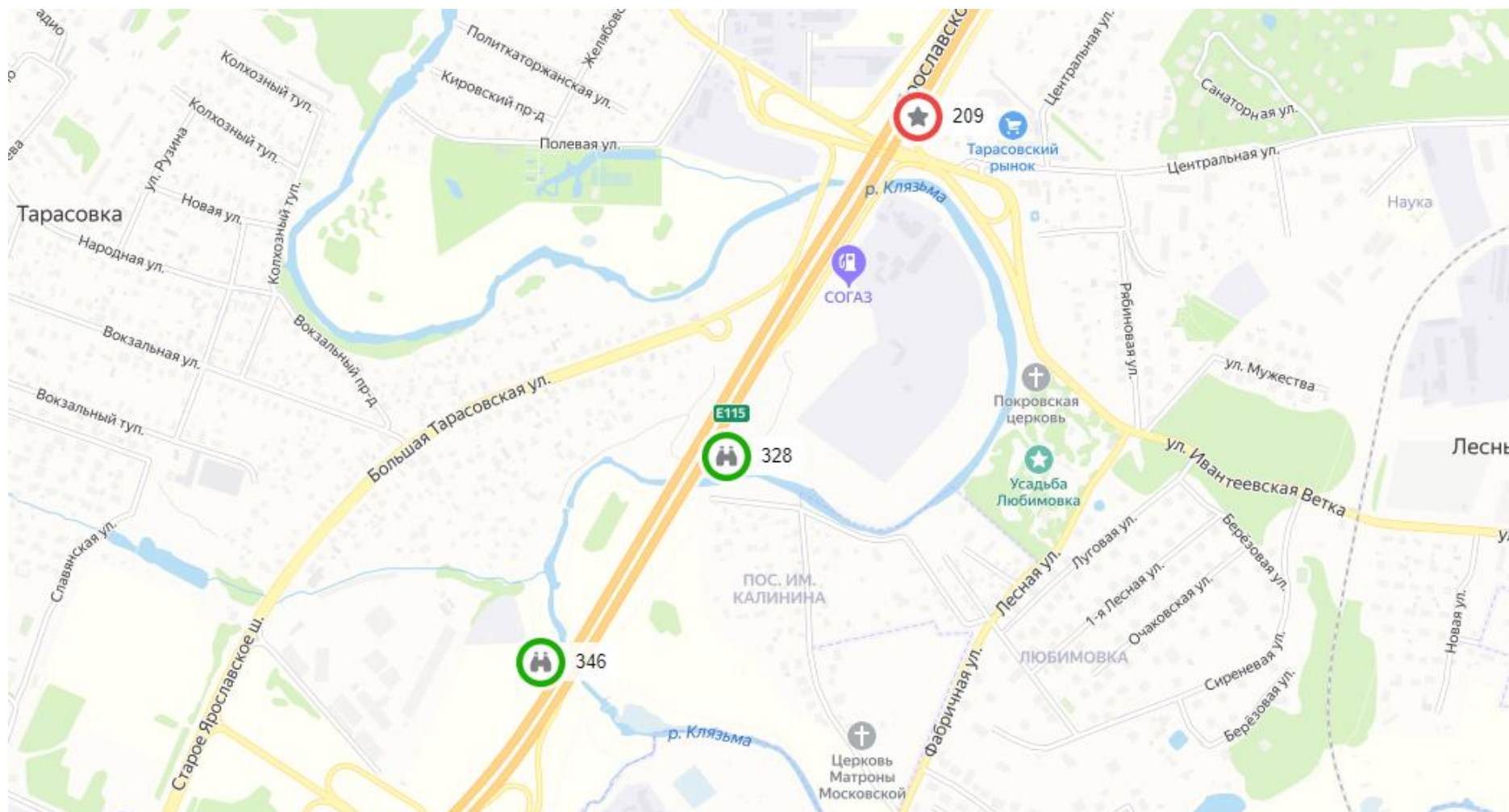
346 (Н) Пушкинский район, 300 м южнее с. Тарасовка, Сторона А и Б, суперсайт внутренний подсвет о/с, 5*15



328 (Н) Пушкинский район, в 50 м восточнее с. Тарасовка, Сторона А и Б, суперсайт внутренний подсвет о/с, 5*15



Пушкинский район, Ярославское шоссе, М-8, Холмогоры, от Москвы в области





Пушкинский район, Ярославское шоссе, М-8, Холмогоры, от Москвы в области



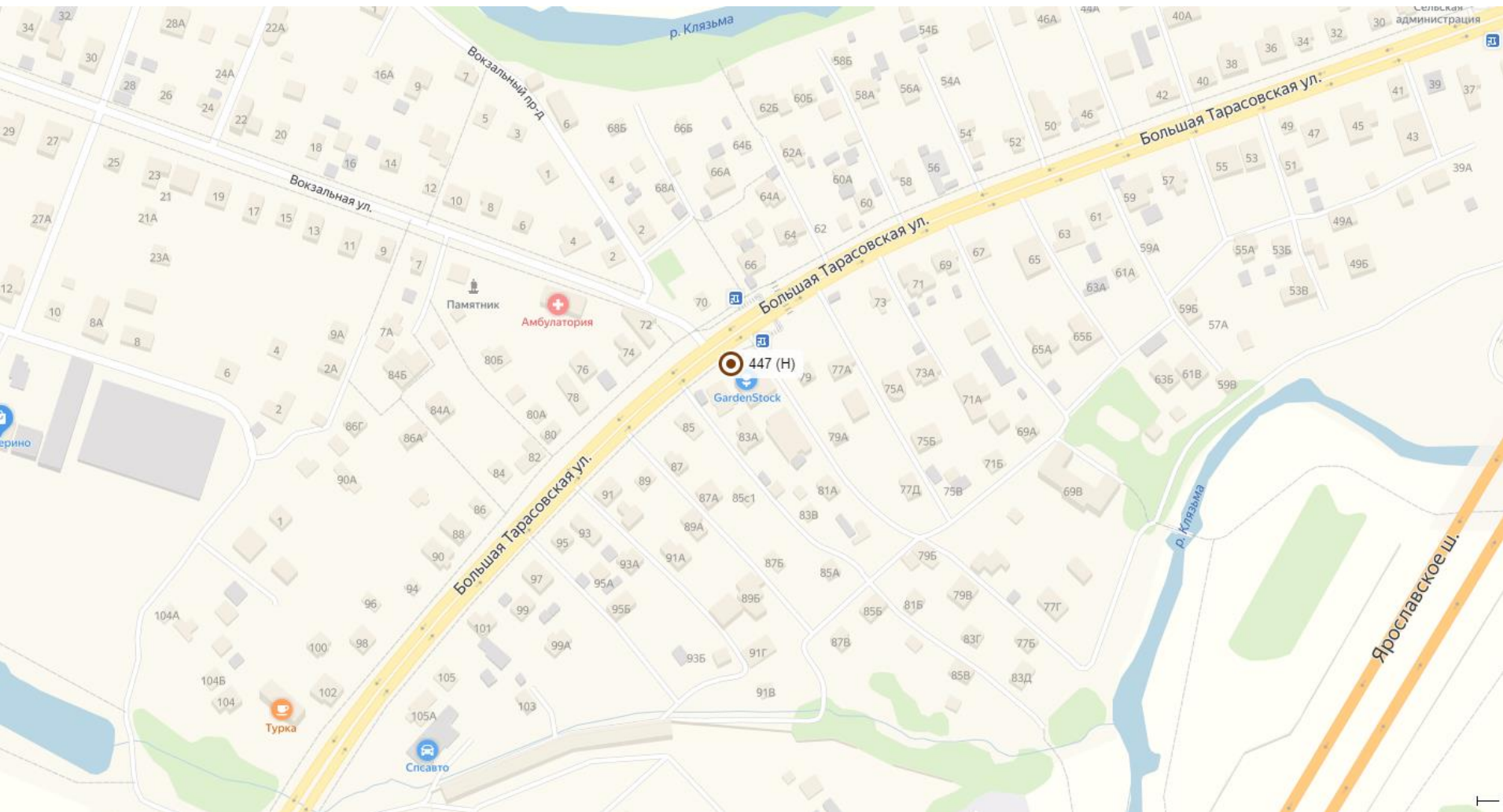
447 (Н) Пушкинский район, с. Тарасовка, ул. Б. Тарасовская, д. 83 щит со стационарной поверхностью с внутренним подсветом о/с 3*6, сторона А



447 (Н) Пушкинский район, с. Тарасовка, ул. Б. Тарасовская, д. 83 щит со стационарной поверхностью с внутренним подсветом о/с 3*6, сторона Б



Пушкинский район, Ярославское шоссе, М-8, Холмогоры, от Москвы в области





207(Н). Ярославское ш., 33 км + 000 м, Светодиодный экран о/с 5х15м, сторона А



207(Н). Ярославское ш., 33 км + 000 м, Светодиодный экран о/с 5х15м, сторона Б



293(Н). Ярославское ш., возле заправки «ВР», Супер-сайт о/с, 5х15, сторона А



293(Н). Ярославское ш., возле заправки «ВР», Супер-сайт о/с, 5х15, сторона Б



333(Н). Ярославское ш., 33 км + 000 м, левая сторона, Светодиодный экран о/с 5х15м, сторона А



333(Н). Ярославское ш., 33 км + 000 м, левая сторона, Светодиодный экран о/с 5х15м, сторона Б



371(Н). г. Пушкино, 33-км автодороги М8 Холмогоры, владение 1, пилон, 2,6*1,2м, сторона А



372(Н). г. Пушкино, 33-км автодороги М8 Холмогоры, владение 1, пилон, 2,6*1,2м, сторона А и Б



373(Н). г. Пушкино, 33-км автодороги М8 Холмогоры, владение 1, стела, 8,0*1,6м, сторона А и Б



374(Н). г. Пушкино, 33-км автодороги М8 Холмогоры, владение 1, флаговые композиции (3 шт.), 4,5*1,2м, сторона А и Б



378(Н). Пушкинский р-н, 33-й км Ярославского шоссе (32+400 км (слева) автодороги М8 "Холмогоры"), стела, 3,66*3,66м, сторона А и Б



393(Н). Пушкинский р-н, 33 км Ярославского шоссе, пилон, 1,5*3,0м, сторона А и Б



394(Н). Пушкинский р-н, 33 км Ярославского шоссе, пилон, 1,5*3,0м, сторона А и Б



395(Н). Пушкинский р-н, 47 км Ярославского шоссе, пилон, 1,42*1,9м, сторона А и Б



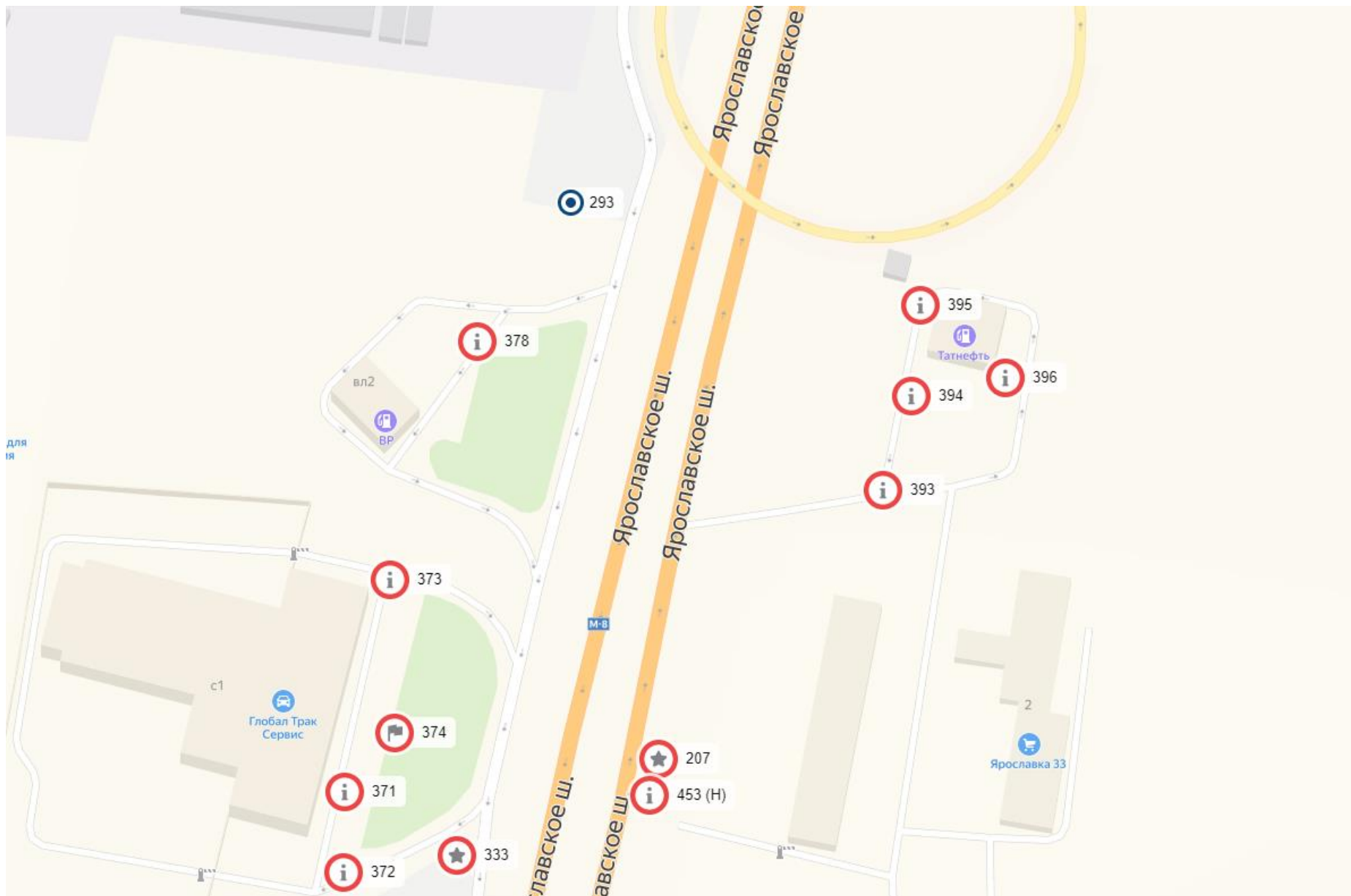
396(Н). Пушкинский р-н, 47 км Ярославского шоссе, пилон, 1,6*0,57м, сторона А и Б



453 (Н) Пушкинский район, в 350 м севернее с. Пушкино (33-й км а/д М-8 "Холмогоры"), стела 16,5*6,0, сторона А и Б



Пушкинский район, Ярославское шоссе, М-8, Холмогоры, от Москвы в области





329 (Н) Пушкинский район, Ярославское ш., д. 174, светодиодный экран о/с 5*15, сторона А



329 (Н) Пушкинский район, Ярославское ш., д. 174, светодиодный экран о/с 5*15, сторона Б



330(Н). Ярославское ш., ул. Луговая, д. 47А, Светодиодный экран о/с, 5х15, сторона А



330(Н). Ярославское ш., ул. Луговая, д. 47А, Светодиодный экран о/с, 5х15, сторона Б



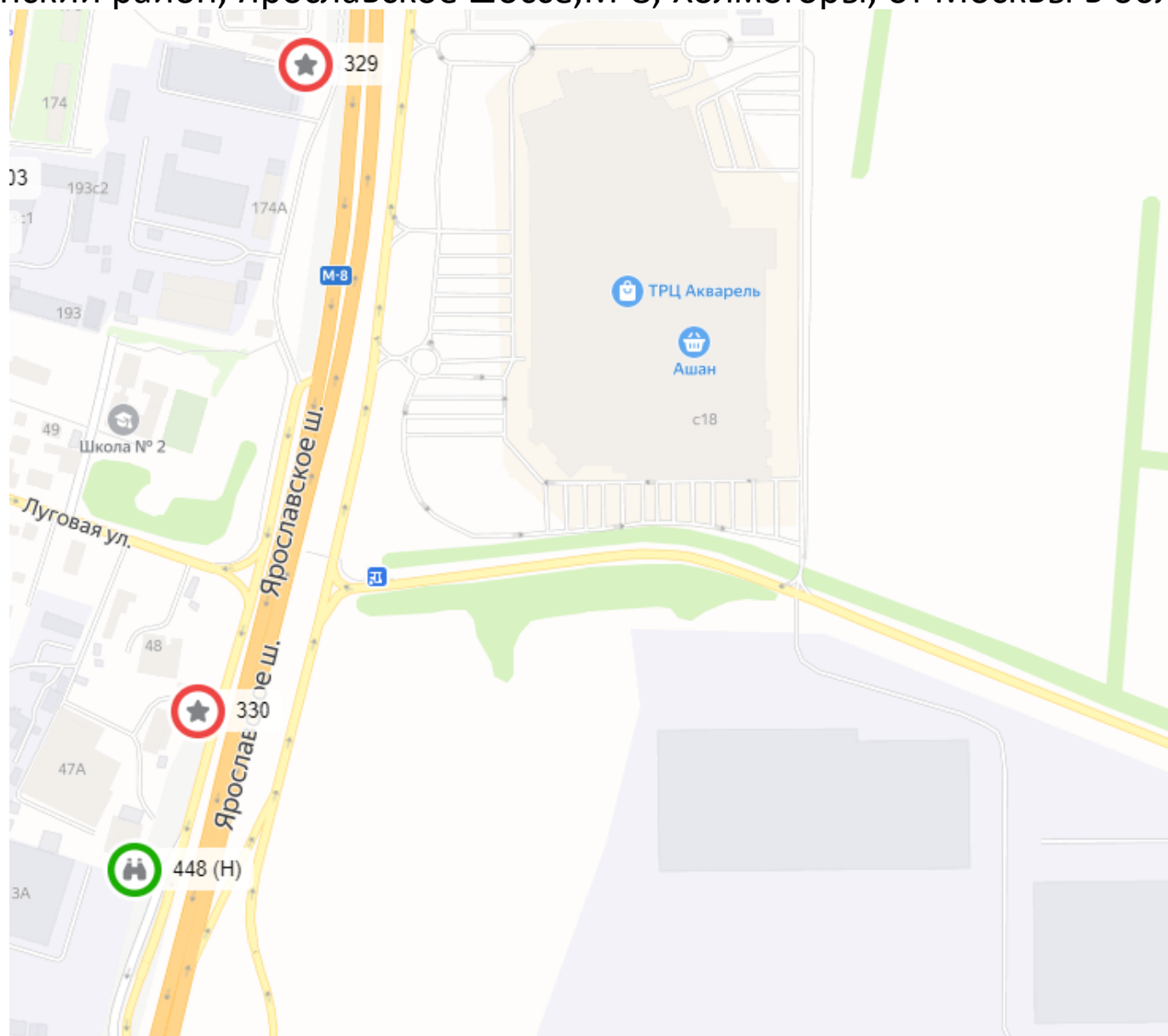
448 (Н) Пушкинский район, г. Пушкино, ул. Луговая, дом 47-а суперсайт с внутренним подсветом о/с 5*15, сторона А



448 (Н) Пушкинский район, г. Пушкино, ул. Луговая, дом 47-а суперсайт с внутренним подсветом о/с 5*15, сторона Б



Пушкинский район, Ярославское шоссе, М-8, Холмогоры, от Москвы в области





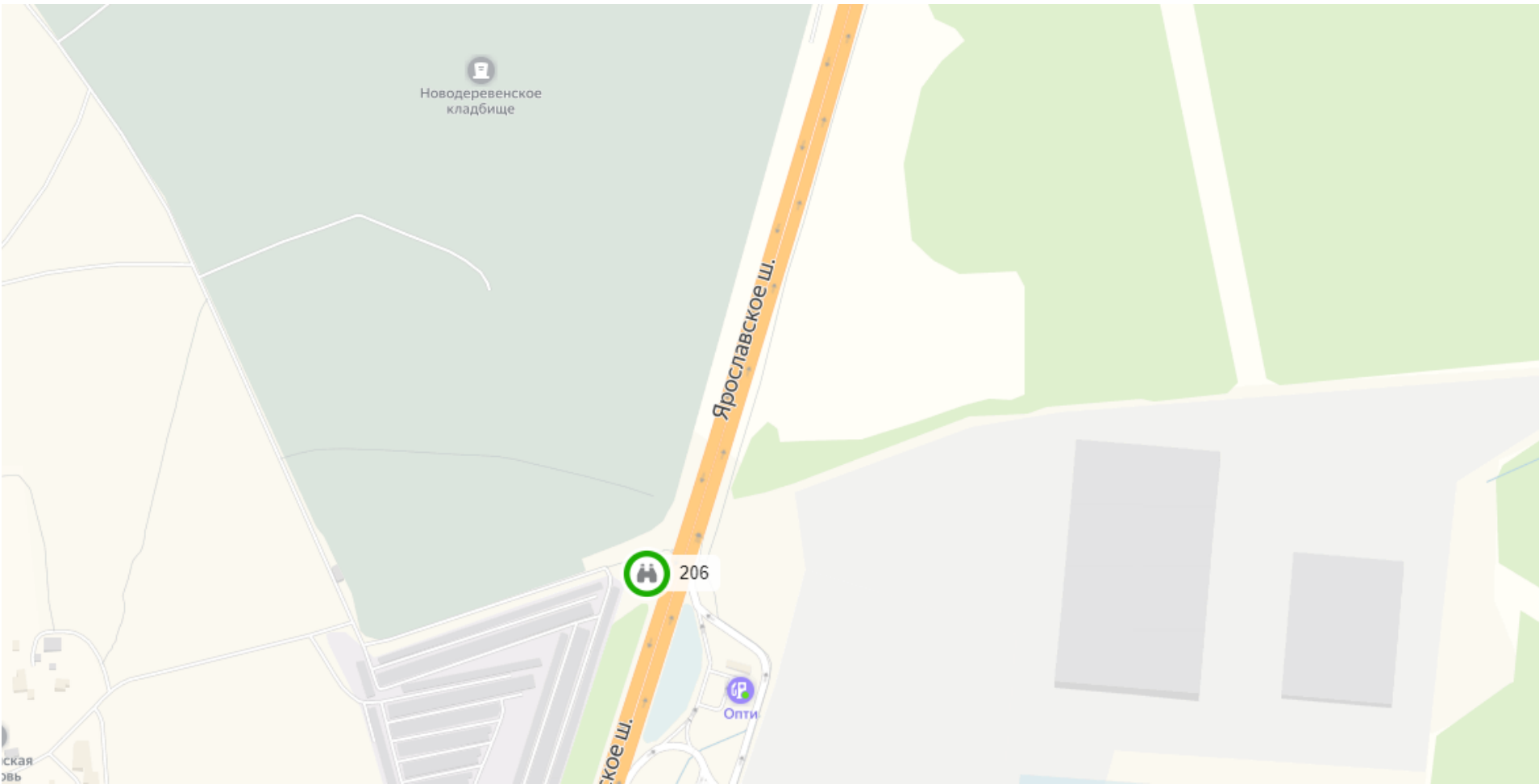
206 (Н) Пушкинский р-н, в районе с. Новая деревня, суперсайт внутренний подсвет о/с 5*15, сторона А



206 (Н) Пушкинский р-н, в районе с. Новая деревня, суперсайт внутренний подсвет о/с 5*15, сторона Б



Пушкинский район, Ярославское шоссе, М-8, Холмогоры, от Москвы в области





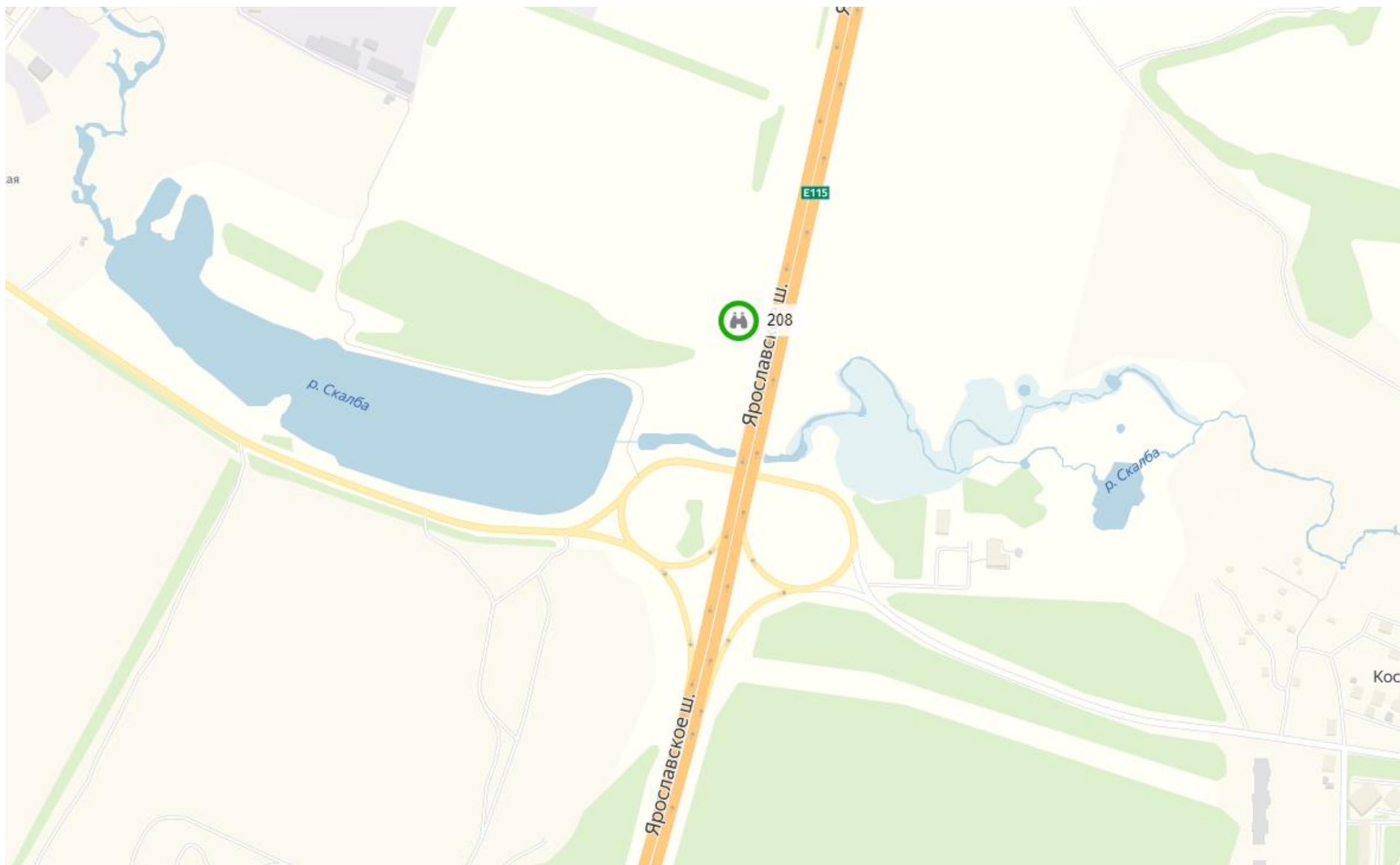
208 (Н) Пушкинский р-н, 0 км + 200 м восточнее с. Братовщина, суперсайт внутренний подсвет о/с 5*15, сторона А



208 (Н) Пушкинский р-н, 0 км + 200 м восточнее с. Братовщина, суперсайт внутренний подсвет о/с 5*15, сторона Б



Пушкинский район, Ярославское шоссе, М-8, Холмогоры, от Москвы в области





338 (Н) Пушкинский р-н, 0 км + 200 м восточнее с. Братовщина, суперсайт внутренний подсвет о/с 5*15, сторона А



338 (Н) Пушкинский р-н, 0 км + 200 м восточнее с. Братовщина, суперсайт внутренний подсвет о/с 5*15, сторона Б



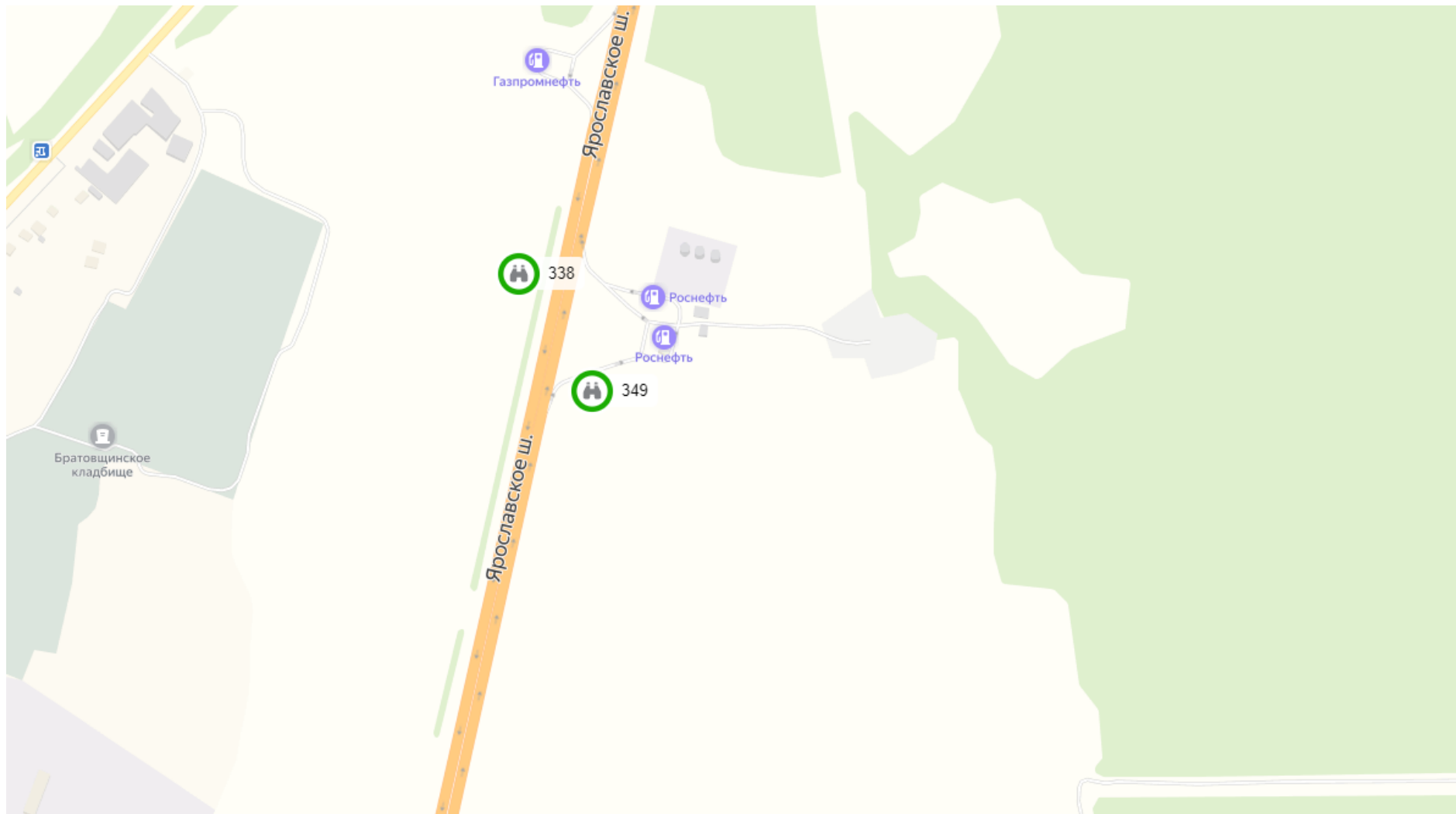
349 (Н) Пушкинский р-н, 0 км + 800 м восточнее с. Братовщина, суперсайт внутренний подсвет о/с 5*15, сторона Б



349 (Н) Пушкинский р-н, 0 км + 800 м восточнее с. Братовщина, суперсайт внутренний подсвет о/с 5*15, сторона Б



Пушкинский район, Ярославское шоссе, М-8, Холмогоры, от Москвы в области





205 (Н) Пушкинский район, дер. Кощейково, Ярославское ш., 43 км + 000м. Сторона А суперсайт внутренний подсвет о/с, 5*15



205 (Н) Пушкинский район, дер. Кощейково, Ярославское ш., 43 км + 000м. Сторона Б суперсайт внутренний подсвет о/с, 5*15



350 (Н) Пушкинский район, п. Лесной, ул. Пушкина, д. 8Б. Сторона А суперсайт внутренний подсвет о/с, 5*15



350 (Н) Пушкинский район, п. Лесной, ул. Пушкина, д. 8Б. Сторона Б суперсайт внутренний подсвет о/с, 5*15



334 (Н) Пушкинский район, д. Кощейково, д. 15А. Сторона А суперсайт внутренний подсвет о/с, 5*15



334 (Н) Пушкинский район, д. Кощейково, д. 15А. Сторона Б суперсайт внутренний подсвет о/с, 5*15



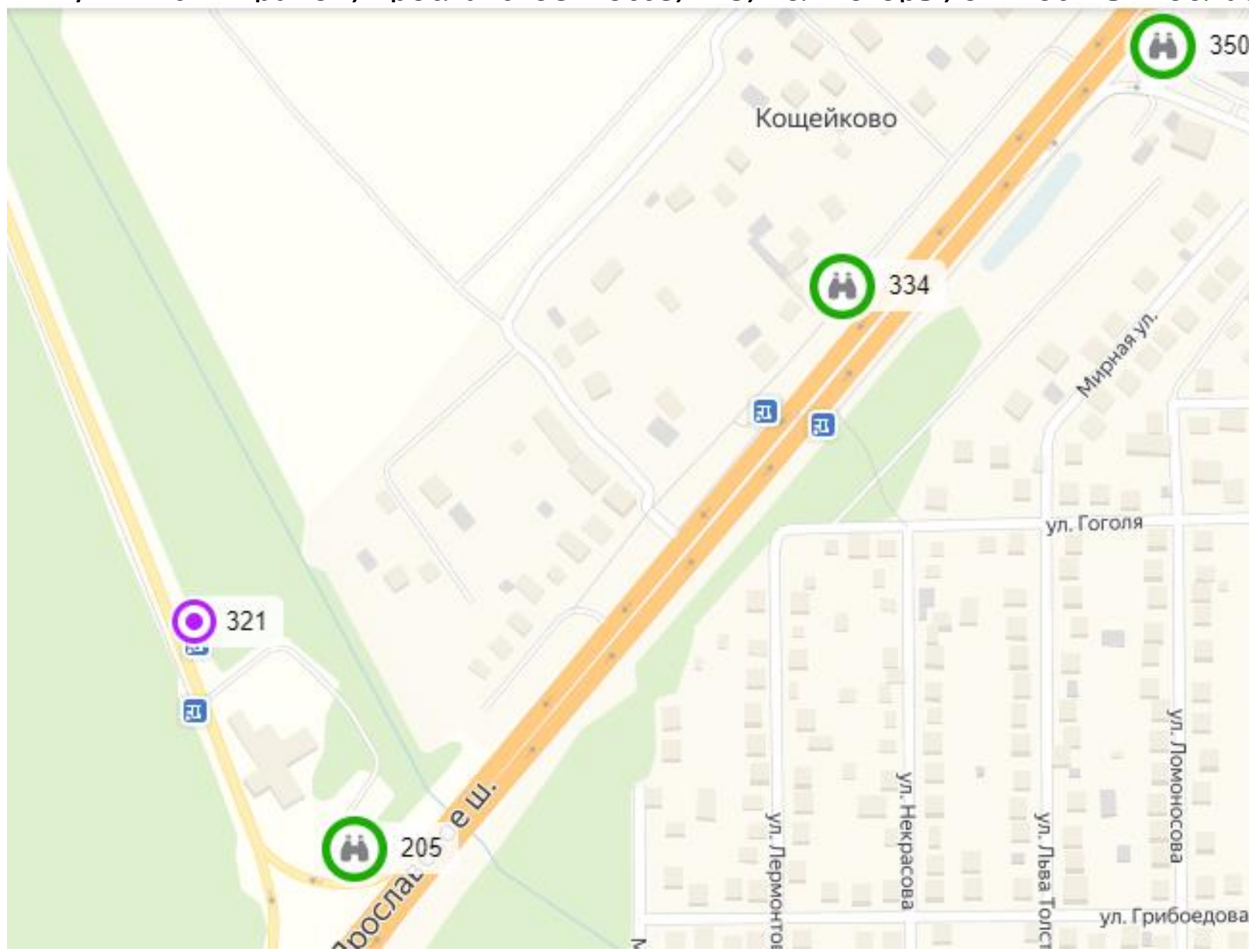
321(Н). Пушкинский район, после поворота с Ярославского шоссе на д. Кощейково, Призматрон о/с, Зхб, сторона А



321(Н). Пушкинский район, после поворота с Ярославского шоссе на д. Кощейково, Призматрон о/с, Зхб, сторона Б



Пушкинский район, Ярославское шоссе, М-8, Холмогоры, от Москвы в области





359(Н). Пушкинский р-он, п. Тарасовка, ул. Большая Тарасовская, вл. 2. Пилон 1,7х1,5м, сторона А и Б



360(Н). Пушкинский р-он, п. Тарасовка, ул. Большая Тарасовская, вл. 2. Пилон 1,7х1,5м, сторона А и Б



361(Н). Пушкинский р-он, п. Тарасовка, ул. Большая Тарасовская, вл. 2. Флаговая композиция (3шт.) 9х0,6м, сторона А и Б



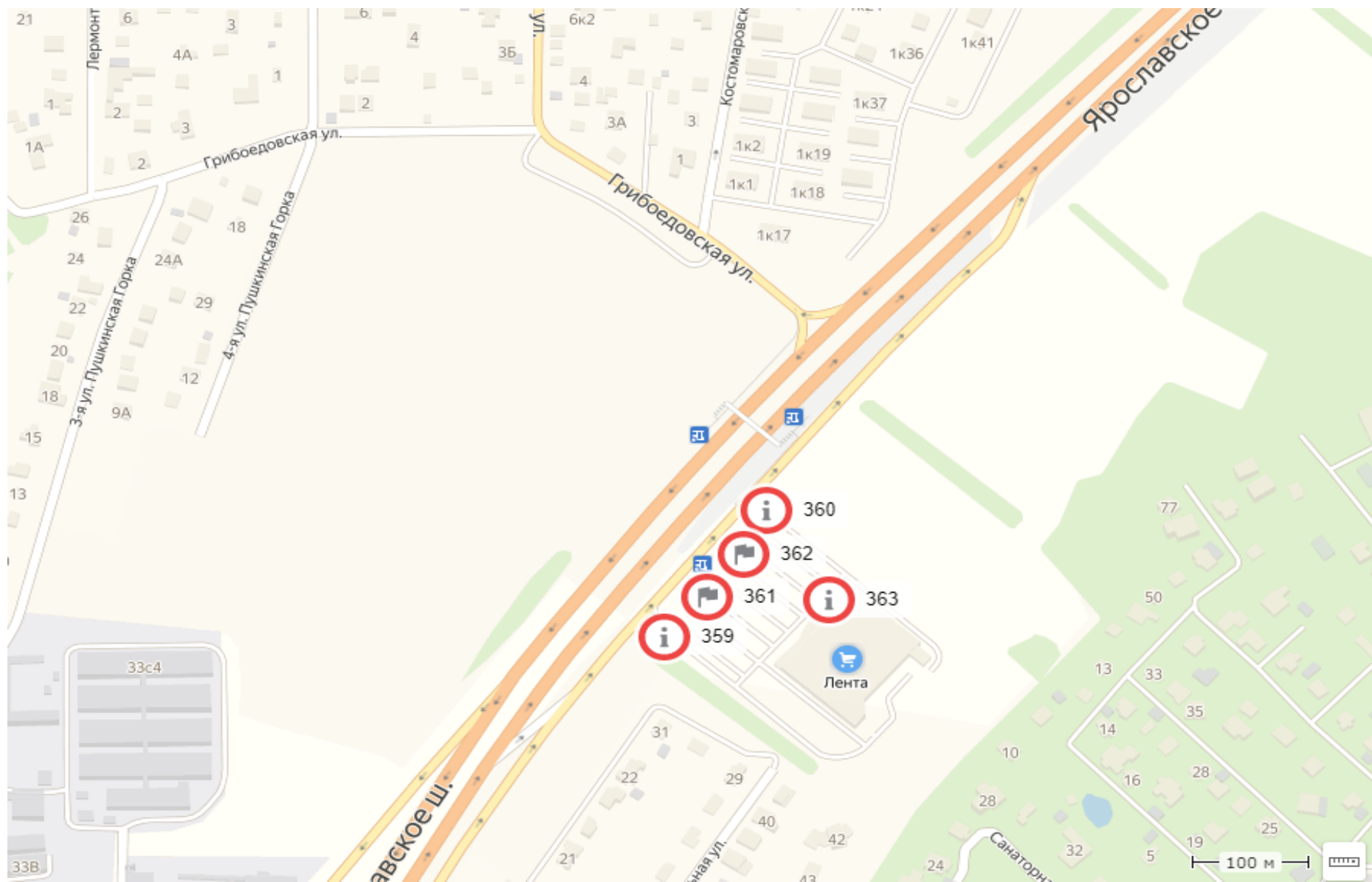
362(Н). Пушкинский р-он, п. Тарасовка, ул. Большая Тарасовская, вл. 2. Флаговая композиция (3шт.) 9х0,6м, сторона А и Б



363(Н). Пушкинский р-он, п. Тарасовка, ул. Большая Тарасовская, вл. 2. Информационная стелла 1,36х5,5м, сторона А и Б




Пушкинский район, Ярославское шоссе, М-8, Холмогоры, от Москвы в области





184. Пушкинский р-н, Красноармейское шоссе , 1 км., правая сторона, Щит о/с, 3*6, сторона А



184. Пушкинский р-н, Красноармейское шоссе , 1 км., правая сторона, Щит о/с, 3*6, сторона Б



294(Н). Пушкинский р-н, Красноармейское шоссе, 1 км + 150м , левая сторона, после съезда с Ярославского ш. в сторону области, Щит о/с, 3х6 сторона А



294(Н). Пушкинский р-н, Красноармейское шоссе, 1 км + 150м , левая сторона, после съезда с Ярославского ш. в сторону области, Щит о/с, 3х6 сторона Б



185. Пушкинский р-н, Красноармейское шоссе, 1 км + 150 м, правая сторона, после съезда с Ярославского ш. в сторону области, Щит о/с, 3х6 сторона А



185. Пушкинский р-н, Красноармейское шоссе, 1 км + 150 м, правая сторона, после съезда с Ярославского ш. в сторону области. Щит о/с. 3х6 сторона Б



186. Пушкинский р-н, Красноармейское шоссе, 1 км + 350 м, правая сторона, после съезда с Ярославского ш. в сторону области, Щит о/с, Зхб сторона А



186. Пушкинский р-н, Красноармейское шоссе, 1 км + 350 м, правая сторона, после съезда с Ярославского ш. в сторону области, Щит о/с, Зхб сторона Б



187. Пушкинский р-н, Красноармейское шоссе, 1 км + 780 м, правая сторона, после съезда с Ярославского ш. в сторону области, Щит о/с, Зхб сторона А



187. Пушкинский р-н, Красноармейское шоссе, 1 км + 780 м, правая сторона, после съезда с Ярославского ш. в сторону области, Щит о/с, Зхб сторона Б



427 (Н) г. Пушкино, ш. Красноармейское, п/я 28-а (поз. 1) щит со стационарной поверхностью с внутренним подсветом о/с 3*6, Сторона А



427 (Н) г. Пушкино, ш. Красноармейское, п/я 28-а (поз. 1) щит со стационарной поверхностью с внутренним подсветом о/с 3*6, Сторона Б



428 (Н) г. Пушкино, ш. Красноармейское, п/я 28-а (поз. 2) (напротив коттеджного поселка Чистые Пруды-3) щит со стационарной поверхностью с внутренним подсветом о/с 3*6, Сторона А



428 (Н) г. Пушкино, ш. Красноармейское, п/я 28-а (поз. 2) (напротив коттеджного поселка Чистые Пруды-3) щит со стационарной поверхностью с внутренним подсветом о/с 3*6, Сторона Б



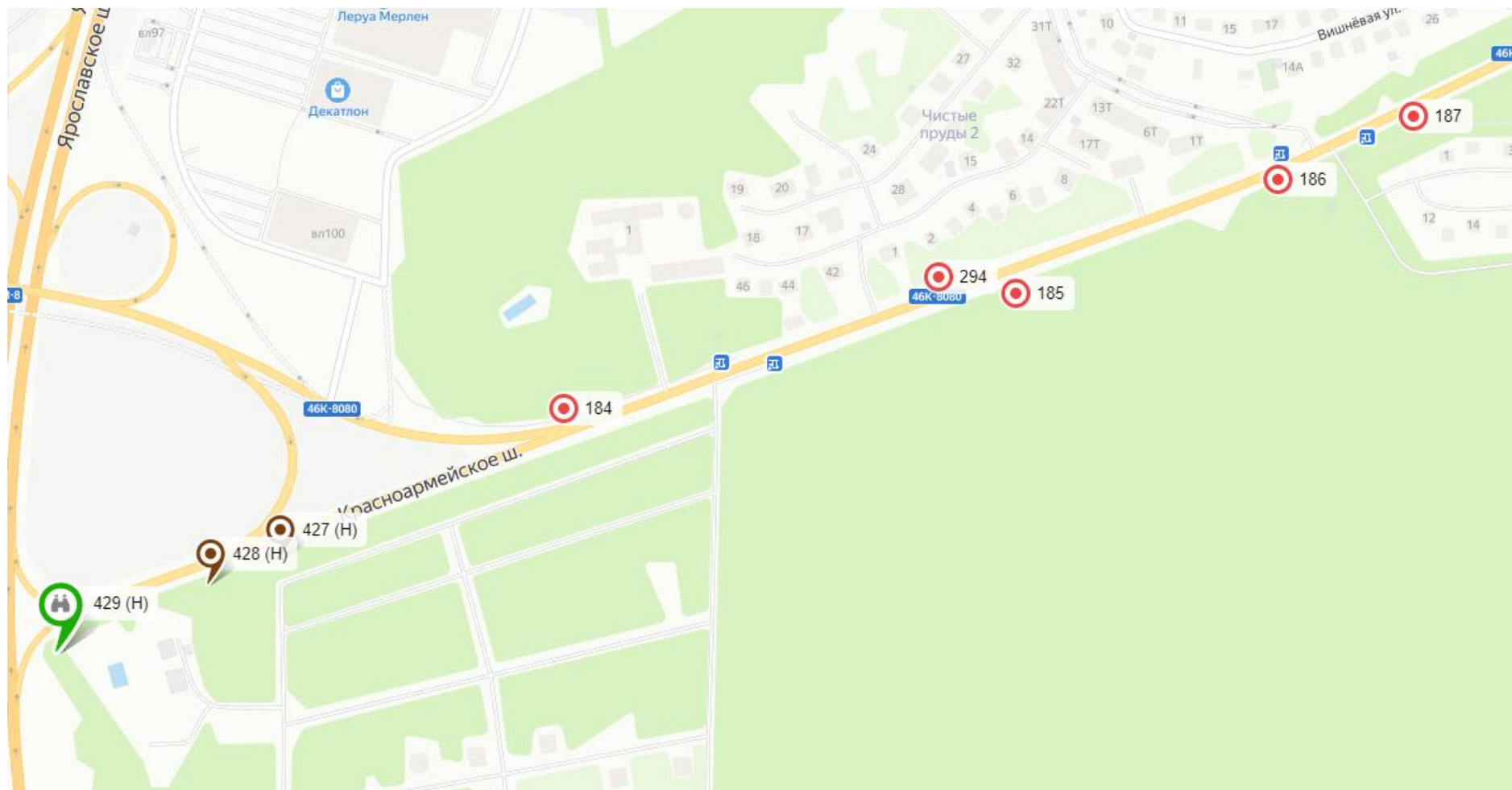
429 (Н) г. Пушкино, ш. Красноармейское, п/я 28-а (поз. 3) (съезд с Ярославского ш. на Красноармейское ш.) суперсайт с внутренним подсветом о/с 5*15, Сторона А



429 (Н) г. Пушкино, ш. Красноармейское, п/я 28-а (поз. 3) (съезд с Ярославского ш. на Красноармейское ш.) суперсайт с внутренним подсветом о/с 5*15, Сторона Б



Пушкинский район, Красноармейское шоссе





146. Пушкинский р-н, Красноармейское шоссе, 1 км + 680 м, правая сторона, после съезда с Ярославского ш. в сторону области, Щит о/с, Зхб сторона А



146. Пушкинский р-н, Красноармейское шоссе, 1 км + 680 м, правая сторона, после съезда с Ярославского ш. в сторону области, Щит о/с, Зхб сторона Б



124. Пушкинский р-н, Красноармейское шоссе, 2 км + 100 м, левая сторона, после съезда с Ярославского ш. в сторону области, Щит о/с, Зхб сторона А



124. Пушкинский р-н, Красноармейское шоссе, 2 км + 100 м, левая сторона, после съезда с Ярославского ш. в сторону области, Щит о/с, Зхб сторона Б



188. Пушкинский р-н, Красноармейское шоссе, 2 км + 100 м, правая сторона, после съезда с Ярославского ш. в сторону области, Щит о/с, Зхб сторона А



188. Пушкинский р-н, Красноармейское шоссе, 2 км + 100 м, правая сторона, после съезда с Ярославского ш. в сторону области, Щит о/с, Зхб сторона Б



Пушкинский район, Красноармейское шоссе






295(Н). Пушкинский р-н, Красноармейское шоссе, 4 км + 200 м, правая сторона, после съезда с Ярославского ш. в сторону области, Щит о/с, 3х6 сторона А



295(Н). Пушкинский р-н, Красноармейское шоссе, 4 км + 200 м, правая сторона, после съезда с Ярославского ш. в сторону области, Щит о/с, 3х6 сторона Б



296(Н). Пушкинский р-н, Красноармейское шоссе, 4, км + 300 м, левая сторона, после съезда с Ярославского ш. в сторону области, Щит о/с, 3х6 сторона А



296(Н). Пушкинский р-н, Красноармейское шоссе, 4 км + 300 м, левая сторона, после съезда с Ярославского ш. в сторону области, Щит о/с, 3х6 сторона Б



297(Н). Пушкинский р-н, Красноармейское шоссе, 4 км + 500 м, правая сторона, после съезда с Ярославского ш. в сторону области, Щит о/с, 3х6 сторона А



297(Н). Пушкинский р-н, Красноармейское шоссе, 4 км + 500 м, правая сторона, после съезда с Ярославского ш. в сторону области, Щит о/с, 3х6 сторона Б



138. Пушкинский р-н, Красноармейское шоссе, 0 км + 010 м, после моста через р. Скамба, левая сторона, Щит о/с, 3х6 сторона А



138. Пушкинский р-н, Красноармейское шоссе, 0 км + 010 м, после моста через р. Скамба, левая сторона, Щит о/с, 3х6 сторона Б



141. Пушкинский р-н, Красноармейское шоссе, 0 км + 020 м, после моста через р. Скамба, Щит о/с, 3х6 сторона А



141. Пушкинский р-н, Красноармейское шоссе, 0 км + 020 м, после моста через р. Скамба, Щит о/с, 3х6 сторона Б



147. Пушкинский р-н, Красноармейское шоссе, напротив поворота на пос. Левково, Щит о/с, 3х6 сторона А



147. Пушкинский р-н, Красноармейское шоссе, напротив поворота на пос. Левково, Щит о/с, 3х6 сторона Б



142. Пушкинский р-н, Красноармейское шоссе, 4 км + 850 м, левая сторона, после съезда с Ярославского ш. в сторону области, Щит о/с, 3хб сторона А



142. Пушкинский р-н, Красноармейское шоссе, 4 км + 850 м, левая сторона, после съезда с Ярославского ш. в сторону области, Щит о/с, 3хб сторона Б



150. Пушкинский р-н, Красноармейское шоссе, 5 км + 100 м, левая сторона, после съезда с Ярославского ш. в сторону области, Щит о/с, 3хб сторона А



150. Пушкинский р-н, Красноармейское шоссе, 5 км + 100 м, левая сторона, после съезда с Ярославского ш. в сторону области, Щит о/с, 3хб сторона Б



161. Пушкинский р-н, Красноармейское шоссе, 5 км + 400 м, правая сторона, после съезда с Ярославского ш. в сторону области, Щит о/с, 3хб сторона А



161. Пушкинский р-н, Красноармейское шоссе, 5 км + 400 м, правая сторона, после съезда с Ярославского ш. в сторону области, Щит о/с, 3хб сторона Б



151. Пушкинский р-н, Красноармейское шоссе, 5 км + 250 м, правая сторона, после съезда с Ярославского ш. в сторону области, Щит о/с, Зхб сторона А



151. Пушкинский р-н, Красноармейское шоссе, 5 км + 250 м, правая сторона, после съезда с Ярославского ш. в сторону области, Щит о/с, Зхб сторона Б



139. Пушкинский р-н, дорога на Левково, 0 км + 060 м, левая сторона, Щит о/с, Зхб сторона А



139. Пушкинский р-н, дорога на Левково, 0 км + 060 м, левая сторона, Щит о/с, Зхб сторона Б



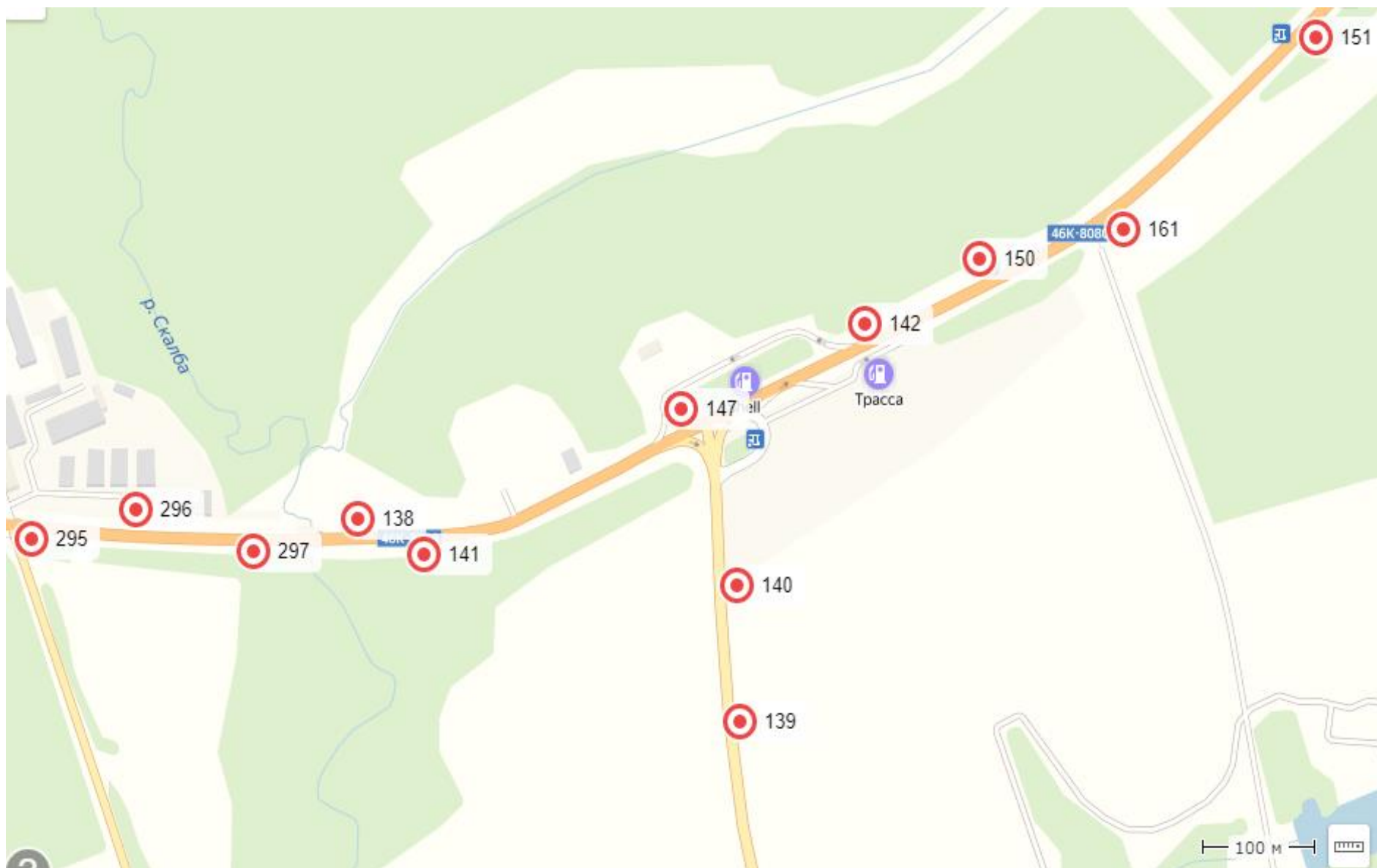
140. Пушкинский р-н, дорога на Левково, 0 км + 040 м, левая сторона, Щит о/с, Зхб сторона А



140. Пушкинский р-н, дорога на Левково, 0 км + 040 м, левая сторона, Щит о/с, Зхб сторона Б



Пушкинский район, Красноармейское шоссе





299Н). Пушкинский р-н, Красноармейское шоссе, п. Зверосовхоз, ул. Центральная, напротив ул. Соболиная д. 8, Щит о/с, 3х6 сторона А



299Н). Пушкинский р-н, Красноармейское шоссе, п. Зверосовхоз, ул. Центральная, напротив ул. Соболиная д. 8, Щит о/с, 3х6 сторона Б



300(Н). Пушкинский р-н, Красноармейское шоссе, п. Зверосовхоз, ул. Центральная, напротив ул. Соболиная д. 9, Щит о/с, 3х6 сторона А



300(Н). Пушкинский р-н, Красноармейское шоссе, п. Зверосовхоз, ул. Центральная, напротив ул. Соболиная д. 9, Щит о/с, 3х6 сторона Б



189. Пушкинский р-н, Красноармейское шоссе, 8 км + 100м, справа, Щит о/с, 3х6 сторона А



189. Пушкинский р-н, Красноармейское шоссе, 8 км + 100м, справа, Щит о/с, 3х6 сторона Б



418 (Н) Пушкинский район, д. Жуковка, дом 13 щит со стационарной поверхностью с внутренним подсветом 3*6 о/с, сторона А



418 (Н) Пушкинский район, д. Жуковка, дом 13 щит со стационарной поверхностью с внутренним подсветом 3*6 о/с, сторона Б



438 (Н) Московская область, Пушкинский район, с.п. Царевское, пос. Зверосовхоз, ул. Центральная, вл. 14А щит со стационарной поверхностью с внутренним подсветом 3*6 о/с, сторона А



438 (Н) Московская область, Пушкинский район, с.п. Царевское, пос. Зверосовхоз, ул. Центральная, вл. 14А щит со стационарной поверхностью с внутренним подсветом 3*6 о/с, сторона А



Пушкинский район, Красноармейское шоссе





190. Пушкинский р-н, Красноармейское ш, 12 км + 000 м, слева, Щит о/с, 3х6 сторона А



190. Пушкинский р-н, Красноармейское ш, 12 км + 000 м, слева, Щит о/с, 3х6 сторона Б



439 (Н) Московская область, Пушкинский район, пос. Нагорное, д. 8А щит со стационарной поверхностью с внутренним подсветом 3*6 о/с, сторона А



439 (Н) Московская область, Пушкинский район, пос. Нагорное, д. 8А щит со стационарной поверхностью с внутренним подсветом 3*6 о/с, сторона Б



Пушкинский район, Красноармейское шоссе





132. Пушкинский р-н, Красноармейское ш., 16,08 км., левая сторона, Щит о/с 3*6м, сторона А



132. Пушкинский р-н, Красноармейское ш., 16,08 км., левая сторона, Щит о/с 3*6м, сторона Б



417 (Н) Московская область, Пушкинский район, с. Царево, д. 90а, щит со стационарной поверхностью с внутренним подсветом 3*6 о/с, сторона А



417 (Н) Московская область, Пушкинский район, с. Царево, д. 90а, щит со стационарной поверхностью с внутренним подсветом 3*6 о/с, сторона Б



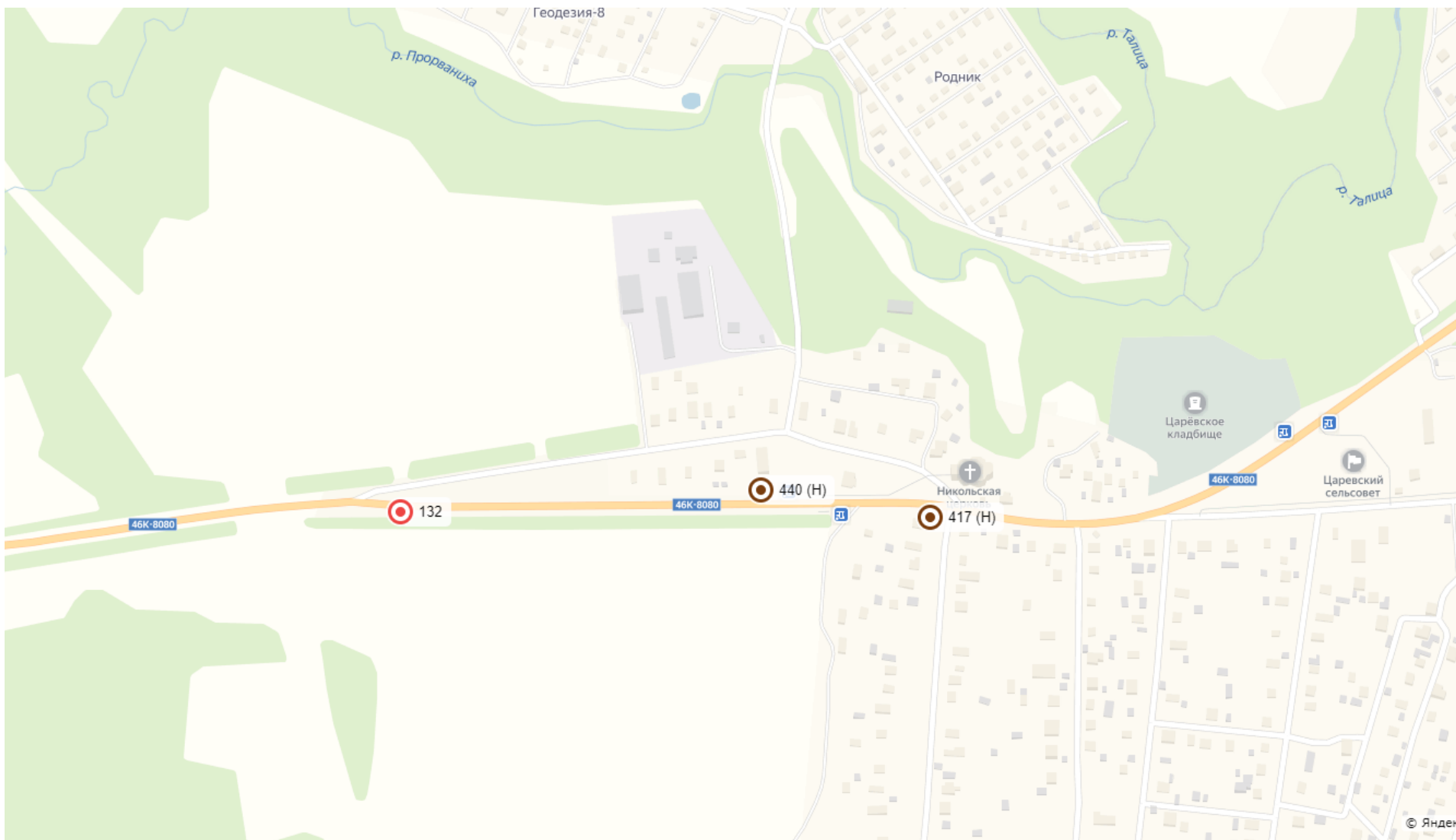
440 (Н) Московская область, Пушкинский район, с. Царево, магазин 34 щит со стационарной поверхностью с внутренним подсветом 3*6 о/с, сторона А



440 (Н) Московская область, Пушкинский район, с. Царево, магазин 34 щит со стационарной поверхностью с внутренним подсветом 3*6 о/с, сторона Б



Пушкинский район, Красноармейское шоссе





13. село Братовщина, ул. 1-ая Станционная, д. 40, правая сторона, Щит о/с, 3х6, сторона А



13. село Братовщина, ул. 1-ая Станционная, д. 40, правая сторона, Щит о/с, 3х6, сторона Б



14. село Братовщина, ул. 1-ая Станционная, д. 36, левая сторона, Щит о/с, 3х6, сторона А



14. село Братовщина, ул. 1-ая Станционная, д. 36, левая сторона, Щит о/с, 3х6, сторона Б



301(Н). село Братовщина, ул. 1-ая Станционная, д. 12, левая сторона, Щит о/с 3х6, сторона А



301(Н). село Братовщина, ул. 1-ая Станционная, д. 12, левая сторона, Щит о/с 3х6, сторона Б



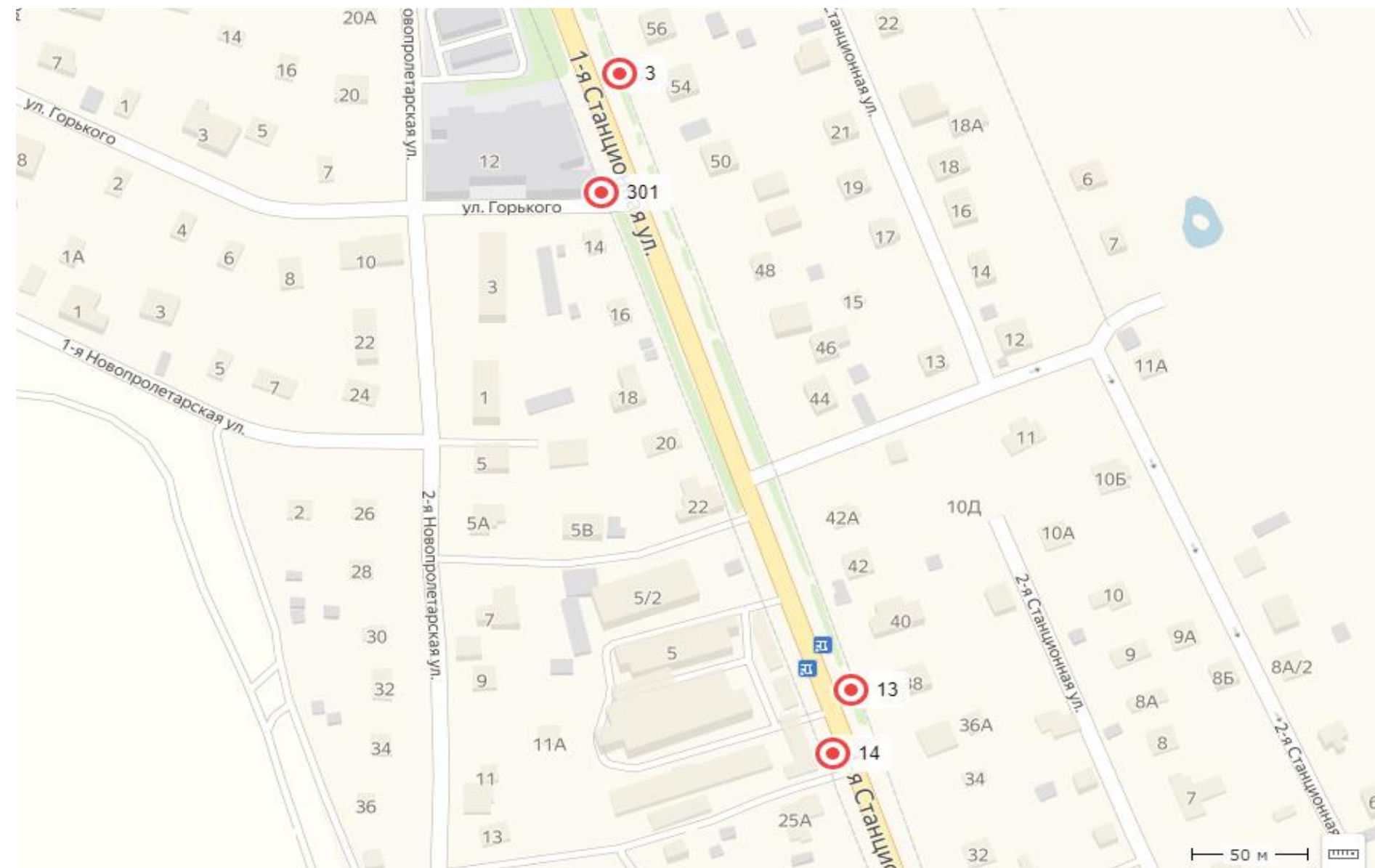
3. село Братовщина, ул. 1-ая Станционная, д. 54, правая сторона, Щит о/с, 3х6, сторона А



3. село Братовщина, ул. 1-ая Станционная, д. 54, правая сторона, Щит о/с, 3х6, сторона Б



Пушкинский район, посёлок Правдинский





Пушкинский район, посёлок Правдинский



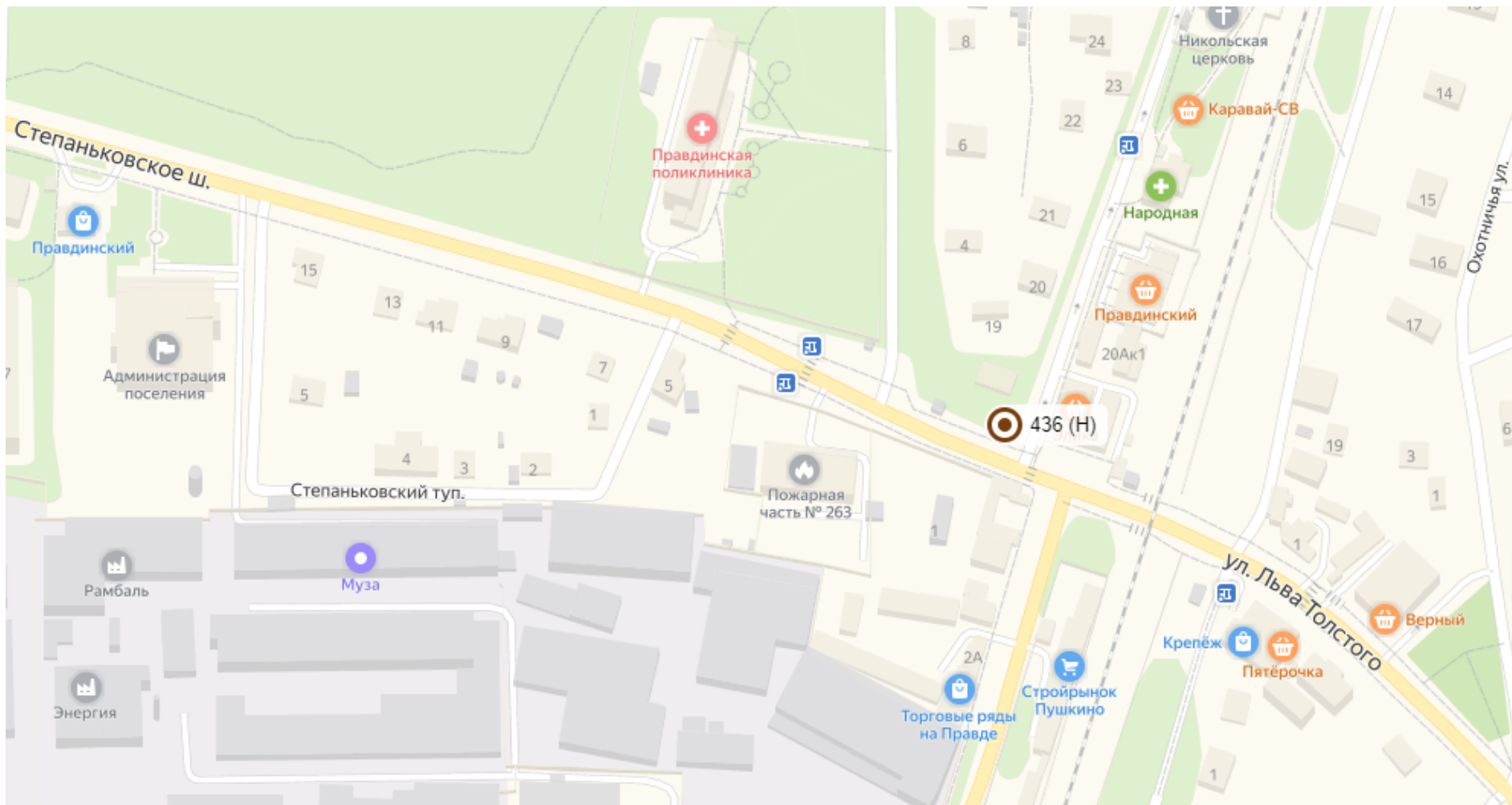
436 (Н) Московская область, Пушкинский район, пос. Правдинский, ул. Ленина, д. 19 щит со стационарной поверхностью с внутренним подсветом 3*6 о/с, сторона А




436 (Н) Московская область, Пушкинский район, пос. Правдинский, ул. Ленина, д. 19 щит со стационарной поверхностью с внутренним подсветом 3*6 о/с, сторона Б




Пушкинский район, посёлок Правдинский





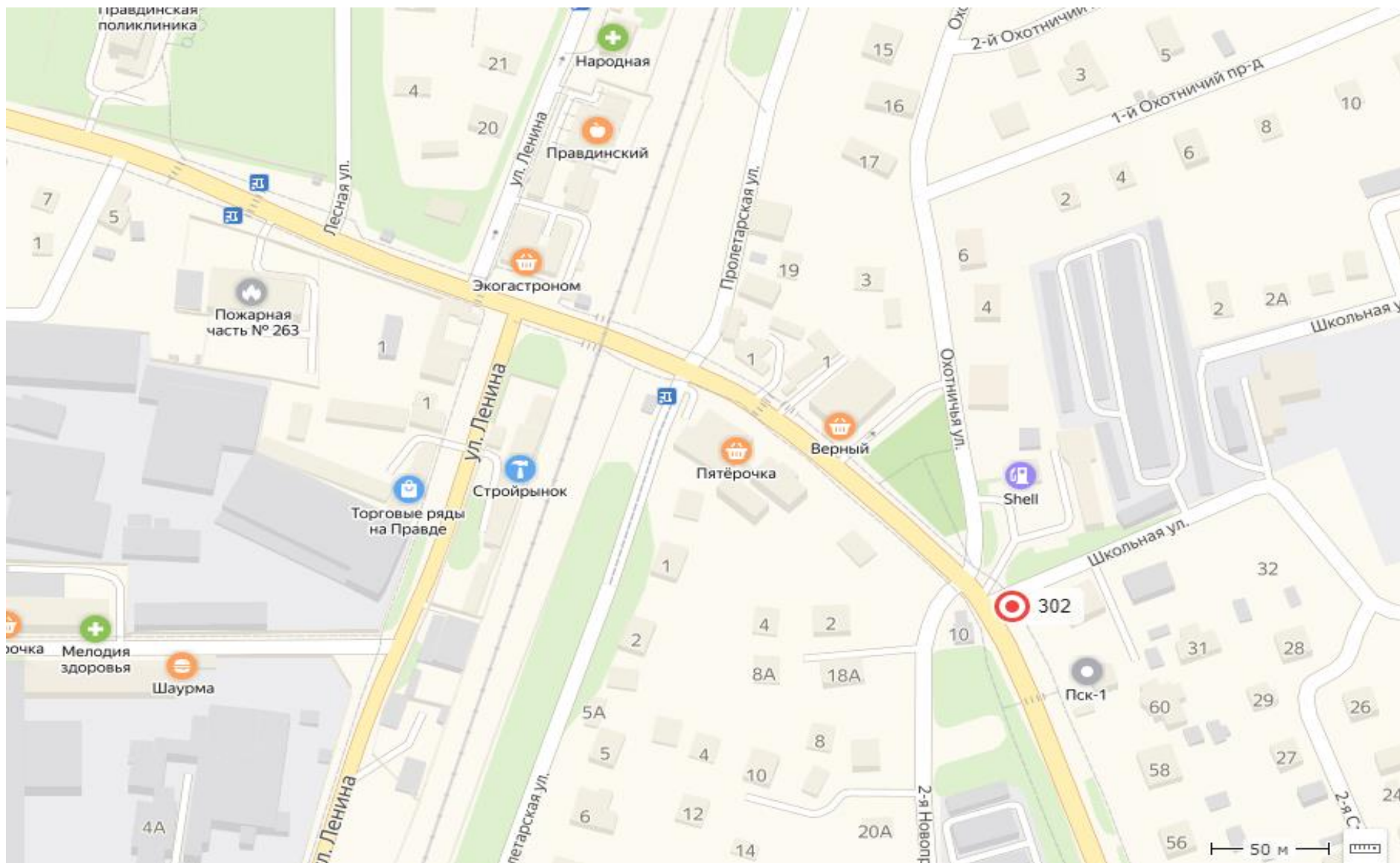
302(Н). поселок Правдинский, ул. 1-ая Станционная, д..60, Щит о/с,
Зхб сторона А



302(Н). поселок Правдинский, ул. 1-ая Станционная, д..60, Щит о/с,
Зхб сторона Б



Пушкинский район, посёлок Правдинский





7. поселок Правдинский, Степаньковское шоссе, поворот на ул. Чехова, Ситиборд о/с, 2,7*3,7, сторона А



7. поселок Правдинский, Степаньковское шоссе, поворот на ул. Чехова, Ситиборд о/с, 2,7*3,7, сторона Б



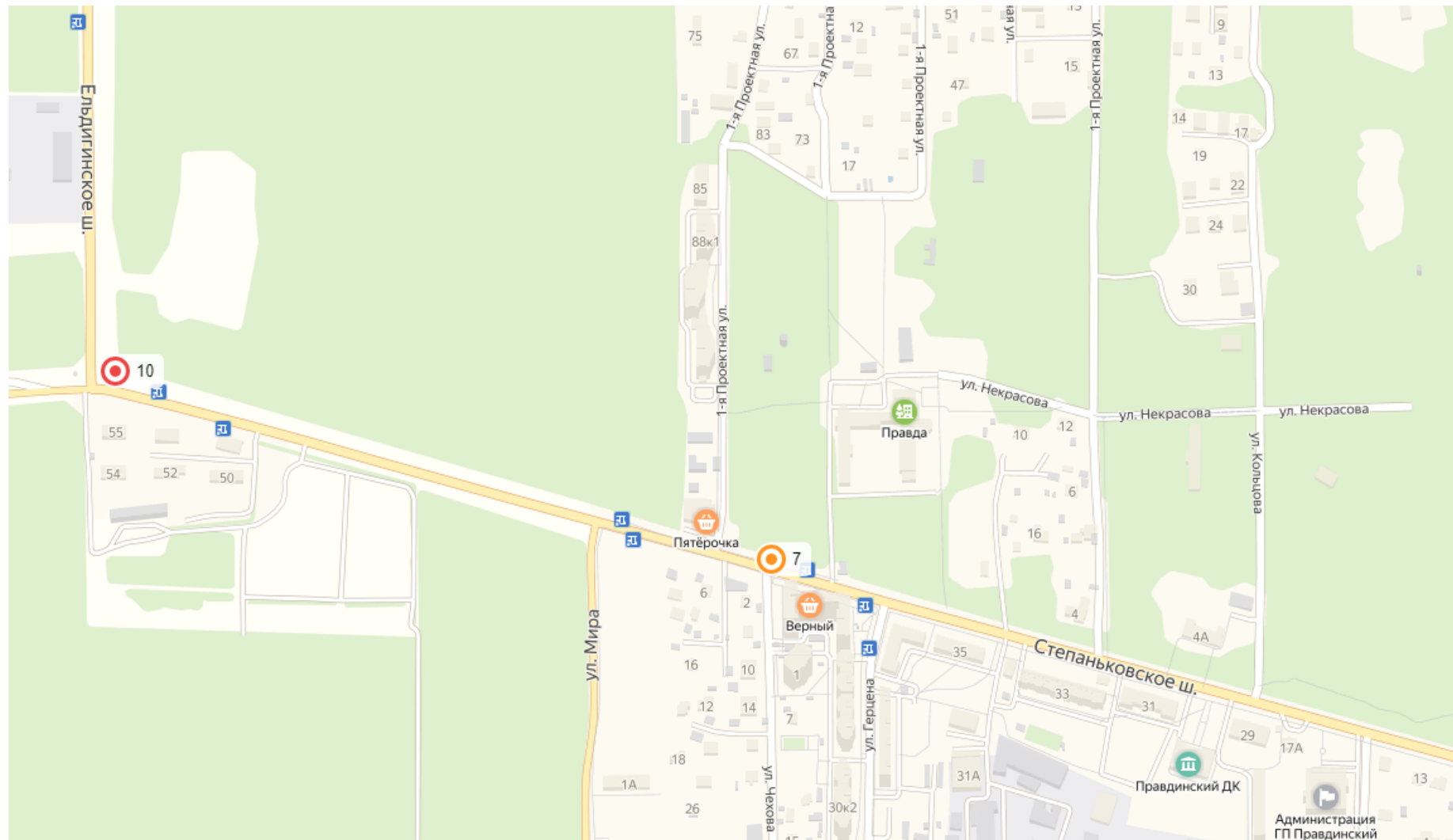
10. Пушкинский р-н, Ельדיгинское шоссе, 0 км + 100 м, после поворота со Степаньковского шоссе, правая сторона, Щит о/с, 3х6 сторона А



10. Пушкинский р-н, Ельдигинское шоссе, 0 км + 100 м, после поворота со Степаньковского шоссе, правая сторона, Щит о/с, 3х6 сторона Б



Пушкинский район, посёлок Правдинский





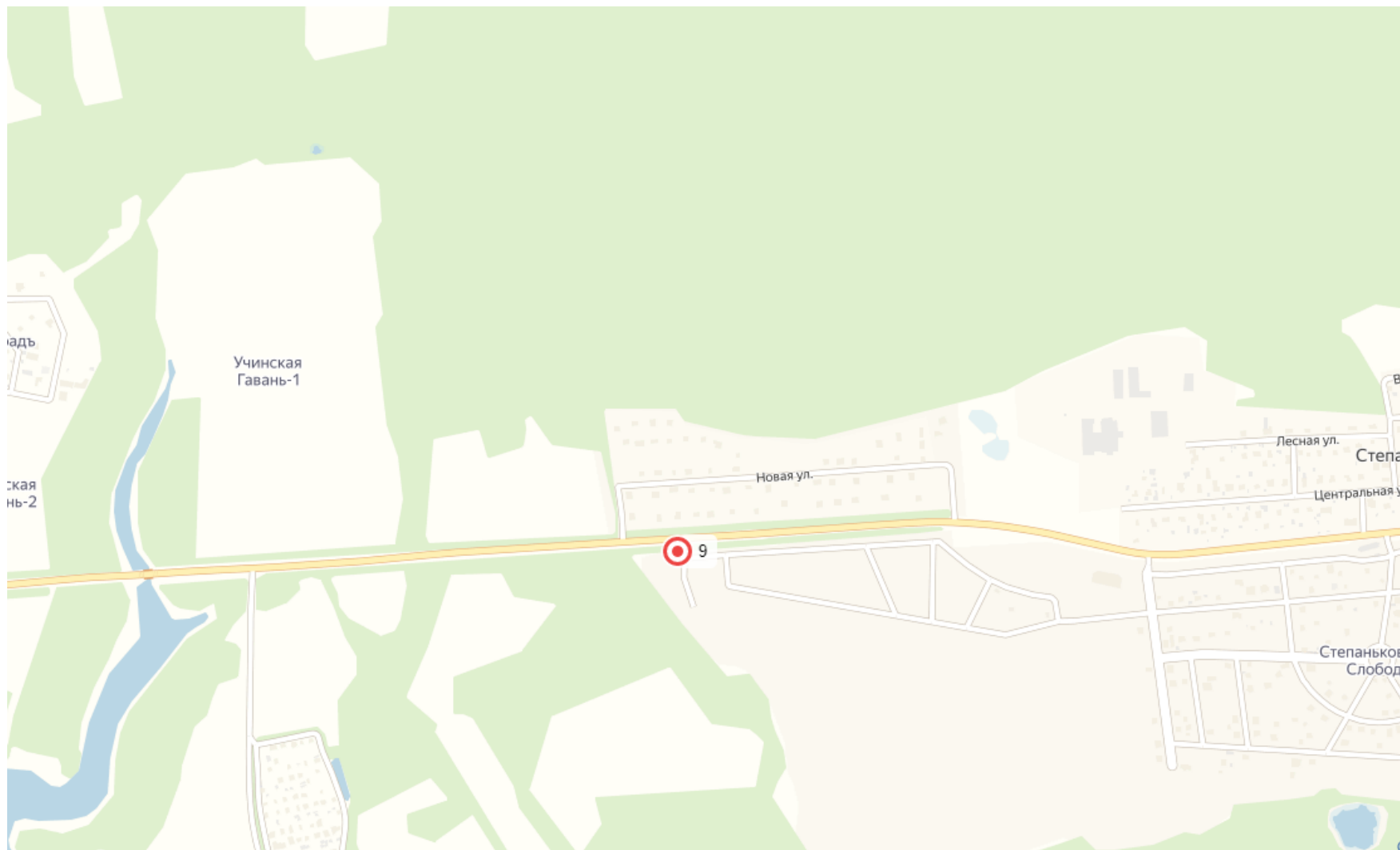
9. Пушкинский р-н, Степаньковское шоссе, 4 км + 850 м, левая сторона, Щит о/с, Зхб сторона А



9. Пушкинский р-н, Степаньковское шоссе, 4 км + 850 м, левая сторона, Щит о/с, Зхб сторона Б



Пушкинский район, деревня Степаньково





304(Н). Пушкинский р-н, п. Черкизово, ул. Главная, пересечение с ул. Песчаная, Щит о/с, Зхб сторона А



304(Н). Пушкинский р-н, п. Черкизово, ул. Главная, пересечение с ул. Песчаная, Щит о/с, Зхб сторона Б



305(Н). Пушкинский р-н, п. Черкизово, Колхозный пер. д.34 напротив, Щит о/с, Зхб сторона А



305(Н). Пушкинский р-н, п. Черкизово, Колхозный пер. д.34 напротив, Щит о/с, Зхб сторона Б



135. Пушкинский р-н, п. Черкизово, напротив РГУТиС, Щит о/с, Зхб сторона А



135. Пушкинский р-н, п. Черкизово, напротив РГУТиС, Щит о/с, Зхб сторона Б



306(Н). Пушкинский р-н, п. Черкизово, ул. Вокзальная, д. 1,
Призматрон о/с, 3х6 сторона А



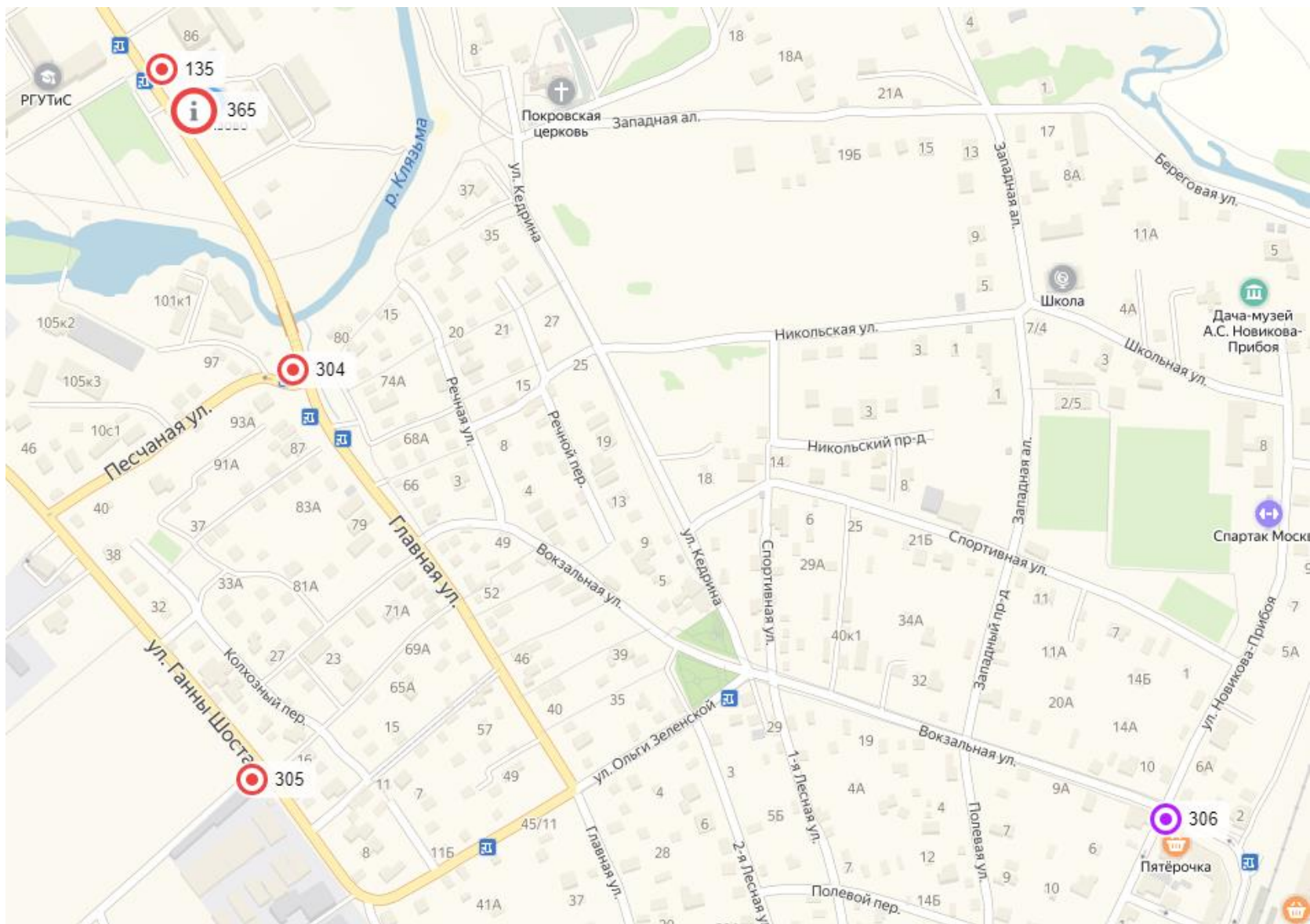
306(Н). Пушкинский р-н, п. Черкизово, ул. Вокзальная, д. 1,
Призматрон о/с, 3х6 сторона Б



365(Н). Пушкинский район, п. Черкизово, ул. Главная,
д.82, Стела, 8*1,5м, сторона А и Б



Пушкинский район, посёлок Черкизово





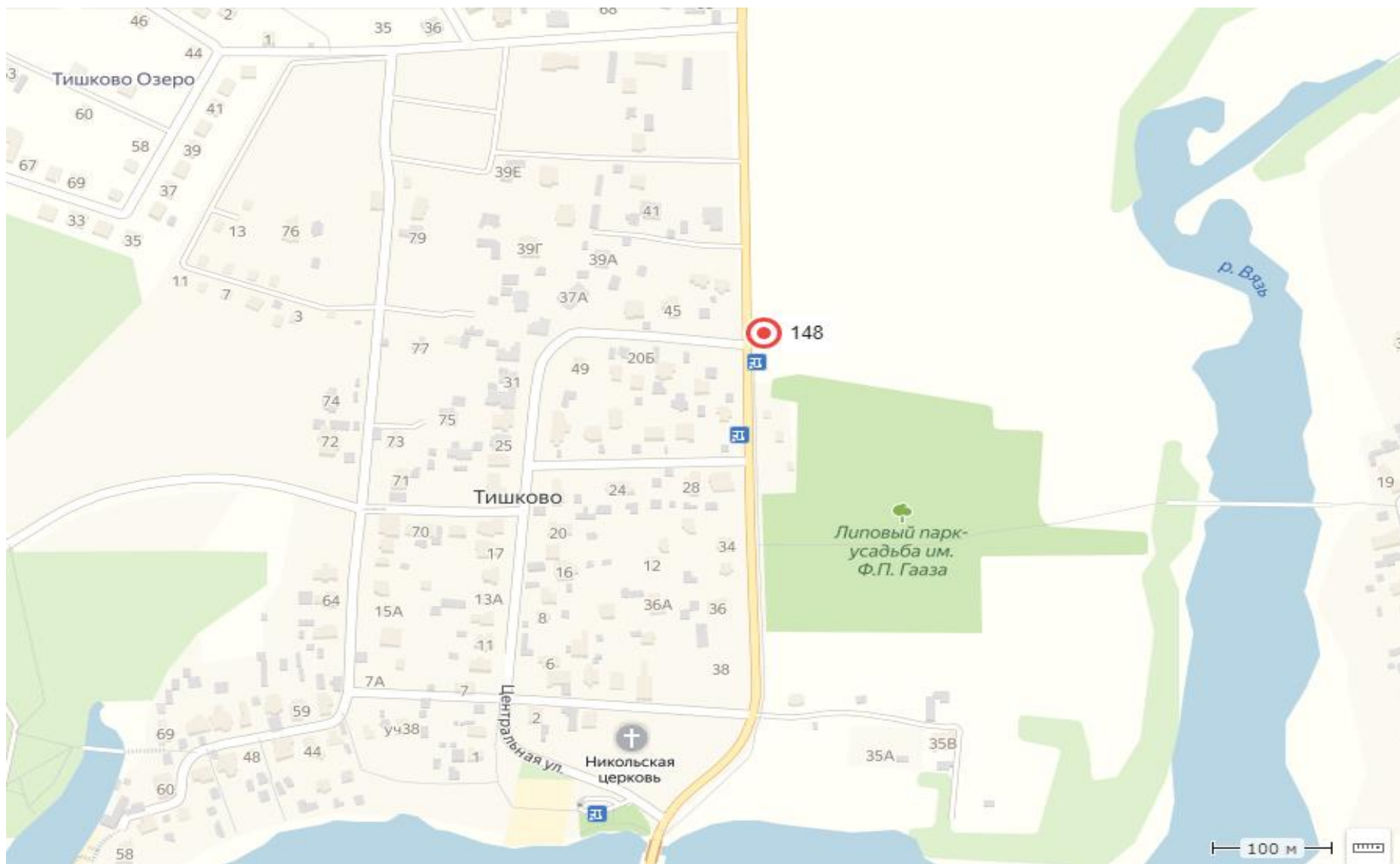
148. Пушкинский р-н, с. Тишково, за д.55, Щит о/с, 3х6 сторона А



148. Пушкинский р-н, с. Тишково, за д.55, Щит о/с, 3х6 сторона Б



Пушкинский район, село Тишково





162. п. Лесной, ул. Пушкина, 0 км + 090м, Щит о/с, 3хб, сторона А



162. п. Лесной, ул. Пушкина, 0 км + 090м, Щит о/с, 3хб, сторона Б



159. п. Лесной, пересечение ул. Пушкина и ул. Достоевского, Щит о/с, 3хб, сторона А



159. п. Лесной, пересечение ул. Пушкина и ул. Достоевского, Щит о/с, 3хб, сторона Б



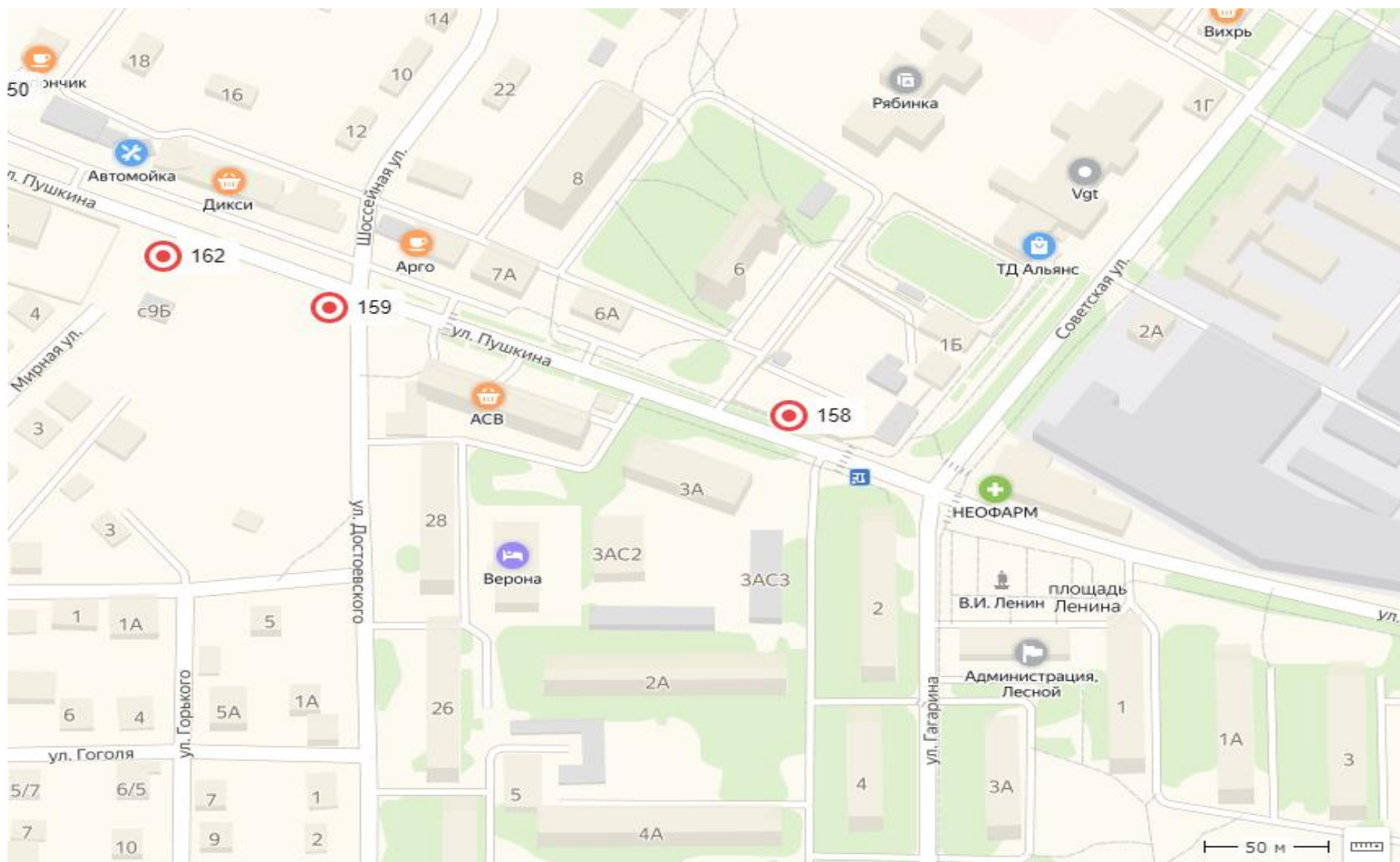
158. п. Лесной, ул. Пушкина, 0 км + 300 м, Щит о/с, 3хб, сторона А



158. п. Лесной, ул. Пушкина, 0 км + 300 м, Щит о/с, 3хб, сторона Б



Пушкинский район, посёлок Лесной





126. поселок Софрино-1, у КПП-1, в\ч
Щит о/с, 3х6, сторона А



126. поселок Софрино-1, у КПП-1, в\ч
Щит о/с, 3х6, сторона Б



127. поселок Софрино-1, у д.47, в\ч
Щит о/с, 3х6, сторона А



127. поселок Софрино-1, у д.47, в\ч
Щит о/с, 3х6, сторона Б



316(Н). Малое Московское Кольцо
д. Митрополье, справа
Щит о/с, 3х6, сторона А



316(Н). Малое Московское Кольцо
д. Митрополье, справа
Щит о/с, 3х6, сторона Б



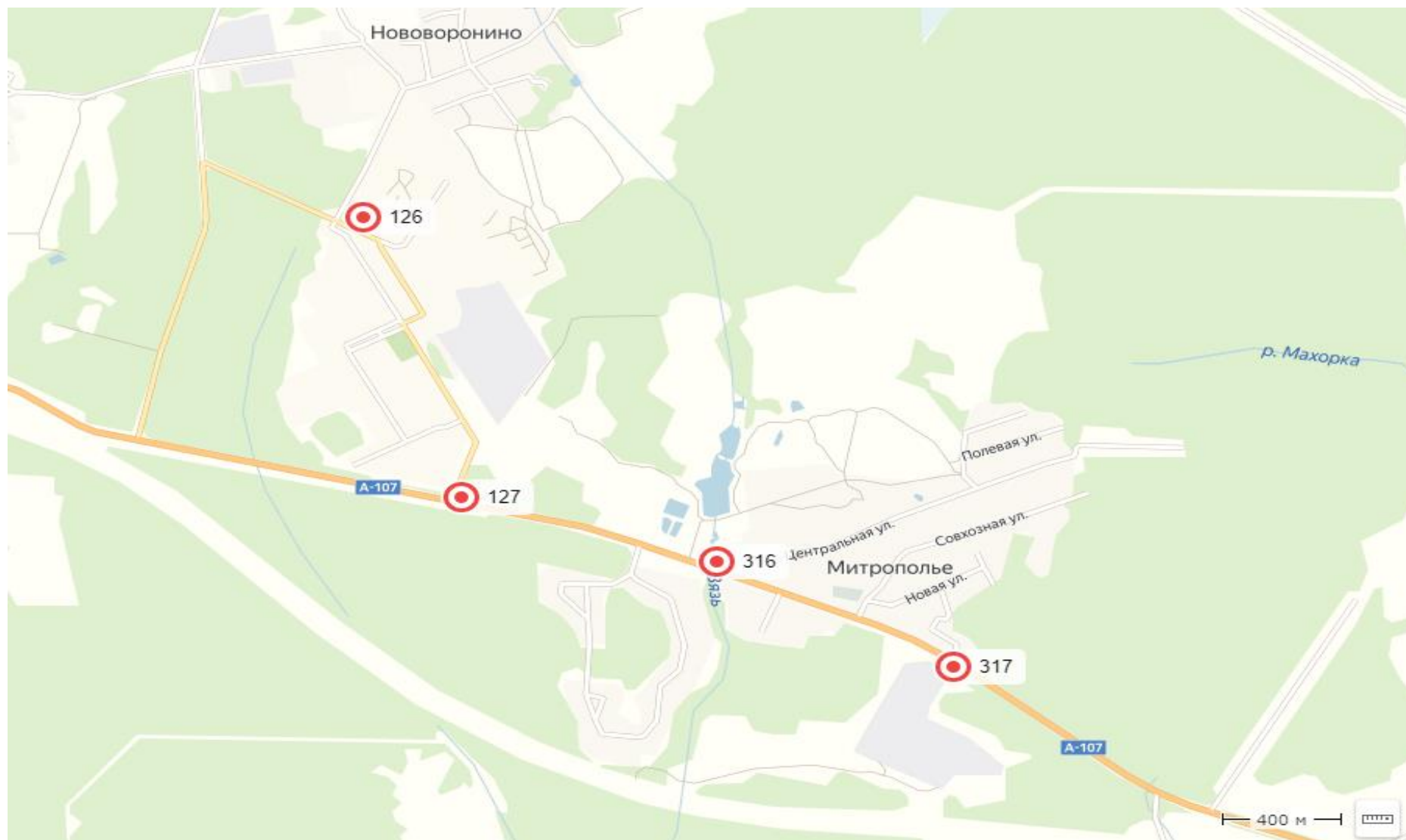
317(Н). Малое Московское Кольцо
д. Митрополье, слева
Щит о/с, 3х6, сторона А



317(Н). Малое Московское Кольцо
д. Митрополье, слева
Щит о/с, 3х6, сторона Б



А – 107 (ММК), Митрополье, Софрино-1





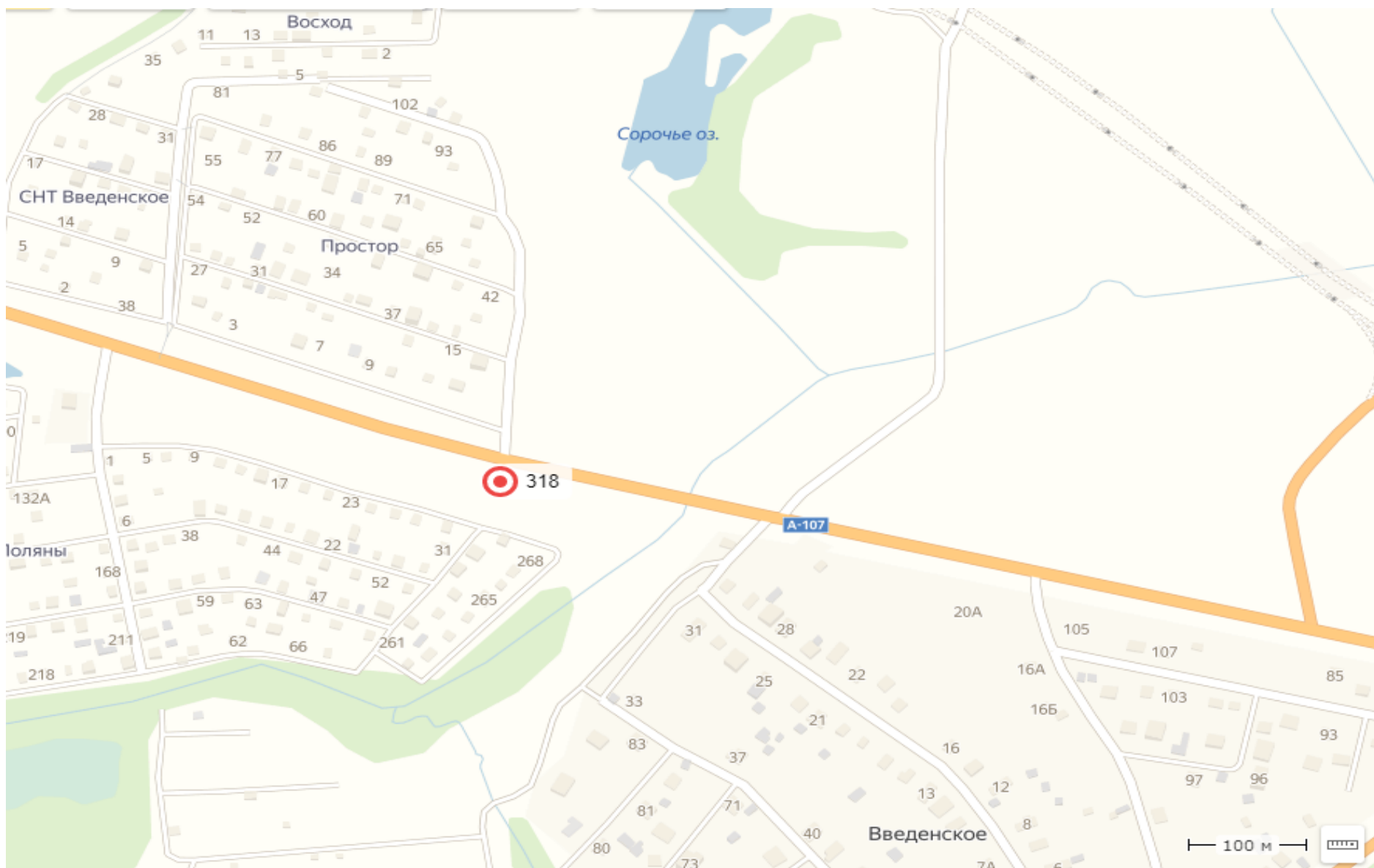
318(Н). Малое Московское Кольцо
перед поворотом в д. Введенское
Щит о/с, 3х6, сторона А



318(Н) перед поворотом в д. Введенское
Щит о/с, 3х6, сторона Б



A – 107 (ММК)





149.с. Ельдигино мкр-н Заречье, напротив д. 23
Щит о/с, 3х6, сторона А




149.с. Ельдигино мкр-н Заречье, напротив д. 23
Щит о/с, 3х6, сторона Б



389(Н). Пушкинский р-н, п. Ельдигино, д. 1, Стела,
5,0*1,5, сторона А и Б



419 (Н) Пушкинский район, село Ельдигино (поз. 1)
(напротив д. 41 к 1) щит со стационарной поверхностью
с внутренним подсветом 3*6 о/с, Сторона А



419 (Н) Пушкинский район, село Ельдигино (поз. 1)
(напротив д. 41 к 1) щит со стационарной поверхностью
с внутренним подсветом 3*6 о/с, Сторона Б



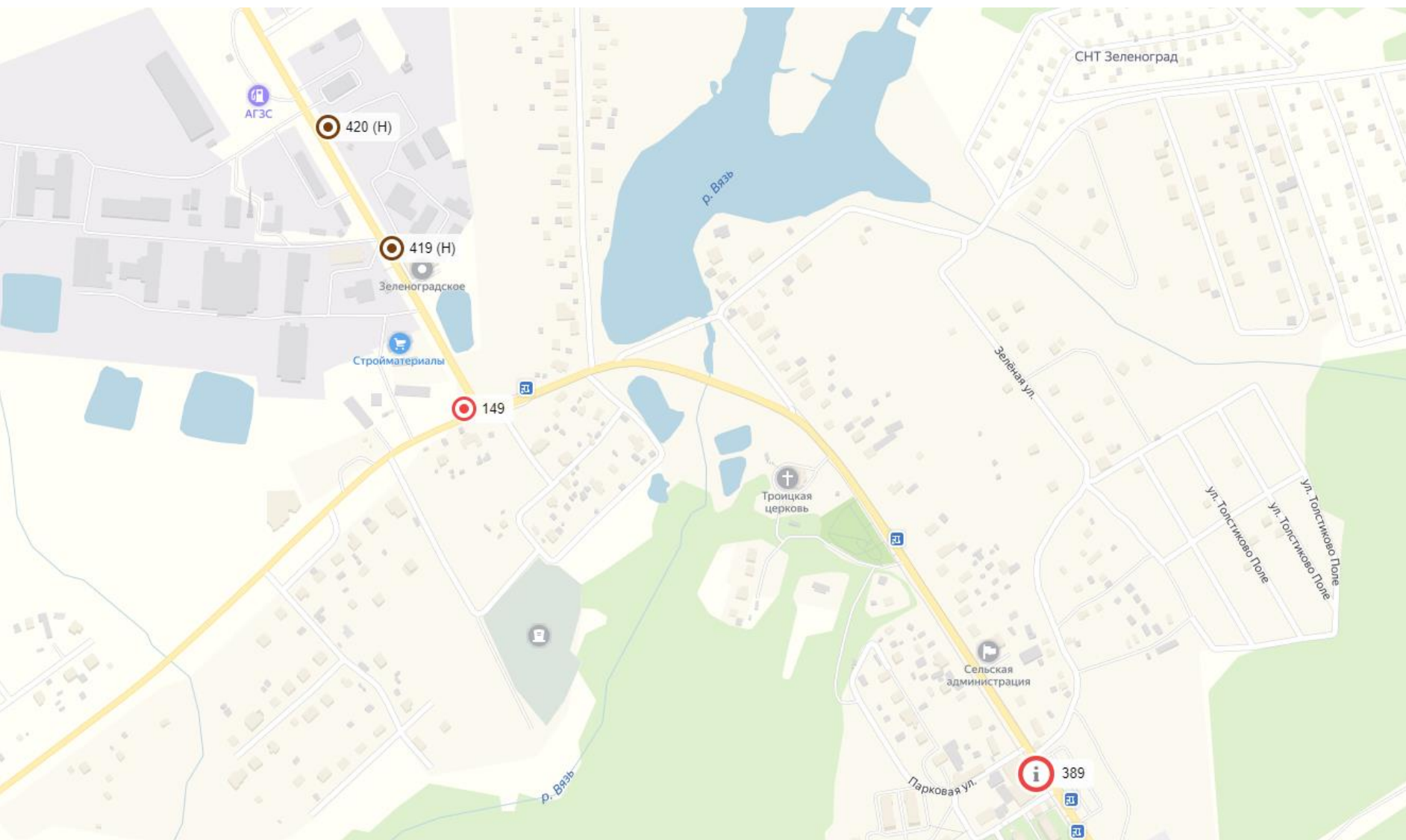
420 (Н) Пушкинский район, село Ельдигино (поз. 2)
(напротив д. 53) щит со стационарной поверхностью с
внутренним подсветом 3*6 о/с, Сторона А



420 (Н) Пушкинский район, село Ельдигино (поз. 2)
(напротив д. 53) щит со стационарной поверхностью с
внутренним подсветом 3*6 о/с, Сторона Б



Пушкинский район, село Ельдигино






152. Пушкинский р-н, Ивантеевское ш., 0 км + 750 м, право, Щит о/с, 3х6, сторона А



152. Пушкинский р-н, Ивантеевское ш., 0 км + 750 м, право, Щит о/с, 3х6, сторона Б



153. Пушкинский р-н, Ивантеевское ш., 0 км + 750 м, лево, Щит о/с, 3х6, сторона А



153. Пушкинский р-н, Ивантеевское ш., 0 км + 750 м, лево, Щит о/с, 3х6, сторона Б



154. Пушкинский р-н, Ивантеевское ш., Кавезино, ул. Кавезинская, д. 9, лево, Щит о/с, 3х6, сторона А




154. Пушкинский р-н, Ивантеевское ш., Кавезино, ул. Кавезинская, д. 9, лево, Щит о/с, 3х6, сторона Б



155. Пушкинский р-н , Ивантеевское шоссе, Кавезино,
ул.Садовая д.2, лево
Щит о/с, 3х6, сторона А



155. Пушкинский р-н, Ивантеевское шоссе, Кавезино,
ул.Садовая д.2, лево
Щит о/с, 3х6, сторона Б



322(Н). Пушкинский р-н, Ивантеевское шоссе, 0км + 500м
право, Щит о/с, 3х6, сторона А



322(Н). Пушкинский р-н, Ивантеевское шоссе, 0км + 500м
право, Щит о/с, 3х6, сторона Б



323(Н). Пушкинский р-н, Ивантеевское шоссе,
0км + 800м право, Щит о/с, 3х6, сторона А



323(Н). Пушкинский р-н , Ивантеевское шоссе,
0км + 800м право, Щит о/с, 3х6, сторона Б



204. Пушкинский р-н , Ивантеевское шоссе,
0км + 850м лево, Щит о/с, 3х6, сторона А



204. Пушкинский р-н , Ивантеевское шоссе,
0км + 850м лево, Щит о/с, 3х6, сторона Б



376(Н). г. Пушкино, Кавезинский проезд, влад.21,
Стела, 3*10, сторона А и Б



431 (Н) г. Пушкино, ул. Новая, д. 16, (Ярославское ш.,
31 км + 435 м, правая сторона по ходу движения из
Москва) суперсайт с внутренним подсветом о/с 4*12,
сторона А



431 (Н) г. Пушкино, ул. Новая, д. 16, (Ярославское ш.,
31 км + 435 м, правая сторона по ходу движения из
Москва) суперсайт с внутренним подсветом о/с 4*12,
сторона Б



441 (Н). Московская область, Пушкинский район, г. Пушкино, проезд Кавезинский, вл. 21 (поз. 1) щит со стационарной поверхностью с внутренним подсветом 3*6 о/с, сторона А



441 (Н). Московская область, Пушкинский район, г. Пушкино, проезд Кавезинский, вл. 21 (поз. 1) щит со стационарной поверхностью с внутренним подсветом 3*6 о/с, сторона Б



442 (Н). Московская область, Пушкинский район, г. Пушкино, проезд Кавезинский, вл. 21 (поз. 2) щит со стационарной поверхностью с внутренним подсветом 3*6 о/с, сторона А



442 (Н). Московская область, Пушкинский район, г. Пушкино, проезд Кавезинский, вл. 21 (поз. 2) щит со стационарной поверхностью с внутренним подсветом 3*6 о/с, сторона Б



Пушкинский район, Ивантеевское шоссе





324(Н). Пушкинский р-н , Ивантеевское шоссе,
ст. Ивантеевка-2, Щит о/с 3хб, Сторона А



324(Н). Пушкинский р-н , Ивантеевское шоссе
ст. Ивантеевка-2, Щит о/с 3хб, Сторона Б



325(Н). Пушкинский р-н , Ивантеевское шоссе
ст. Ивантеевка-2, Щит о/с 3хб, Сторона А



Пушкинский район, в районе ж/д Ивантеевка-2





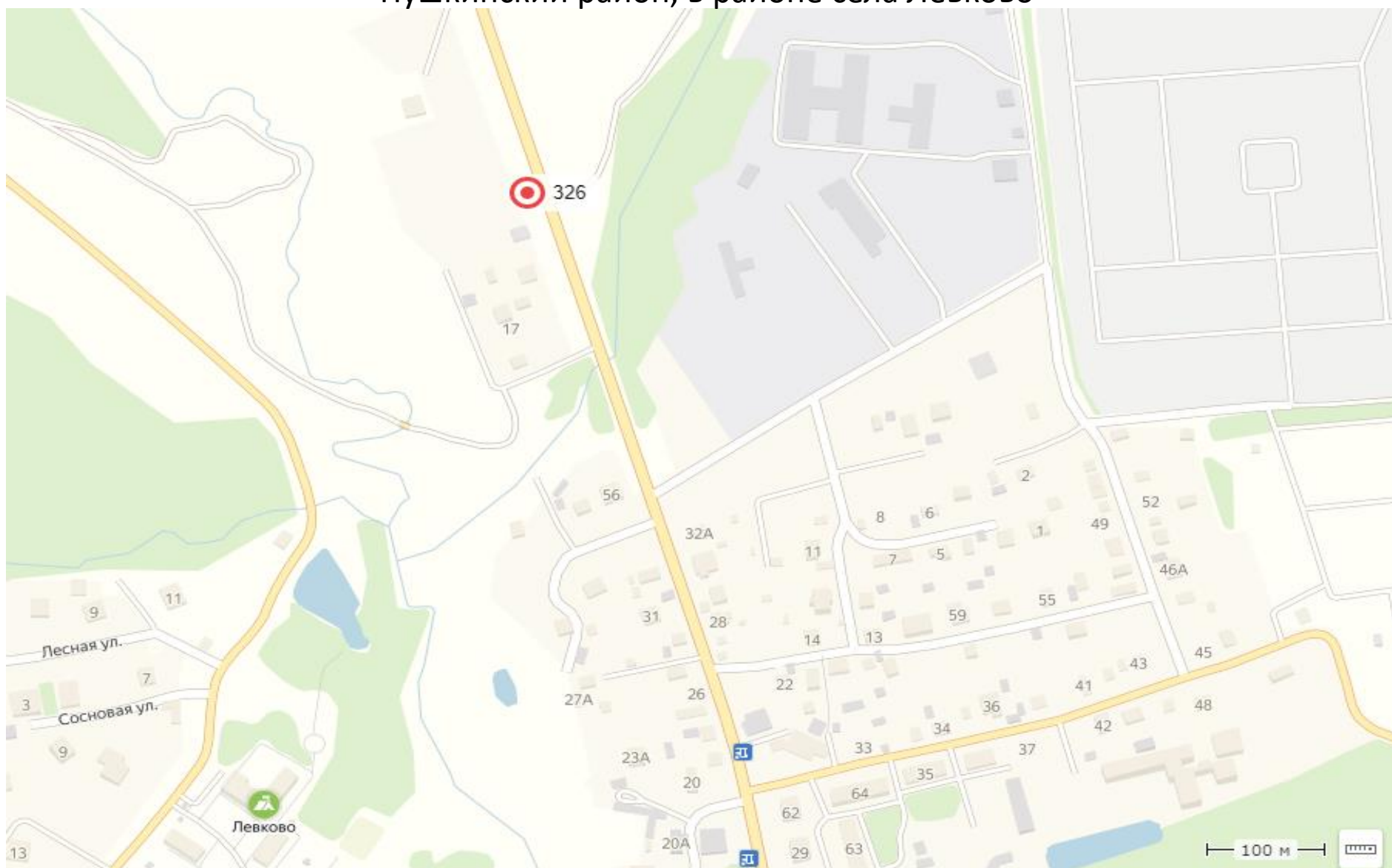
326(Н). Пушкинский р-н, дорога на Левково, 0 км + 600 м, право, Щит о/с, 3х6, сторона А



326(Н). Пушкинский р-н, дорога на Левково, 0 км + 600 м, право, Щит о/с, 3х6, сторона Б



Пушкинский район, в районе села Левково





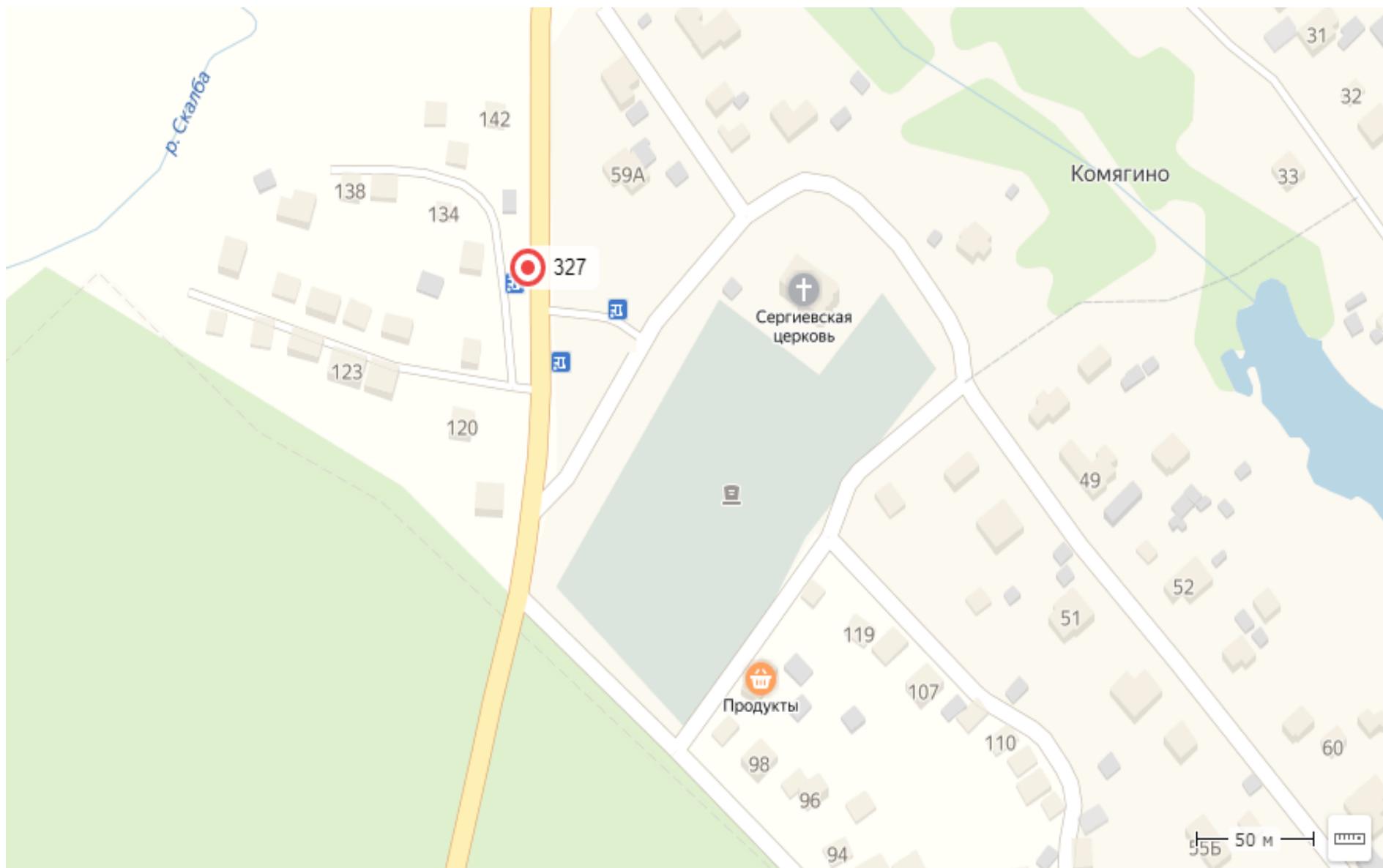
327(Н). Пушкинский р-н, дорога на Левково (в районе с. Комягино), 3 км + 000 м
Щит о/с, 3х6, сторона А



327(Н). Пушкинский р-н, дорога на Левково (в районе с. Комягино), 3 км + 000 м
Щит о/с, 3х6, сторона Б



Пушкинский район, в районе села Комягино





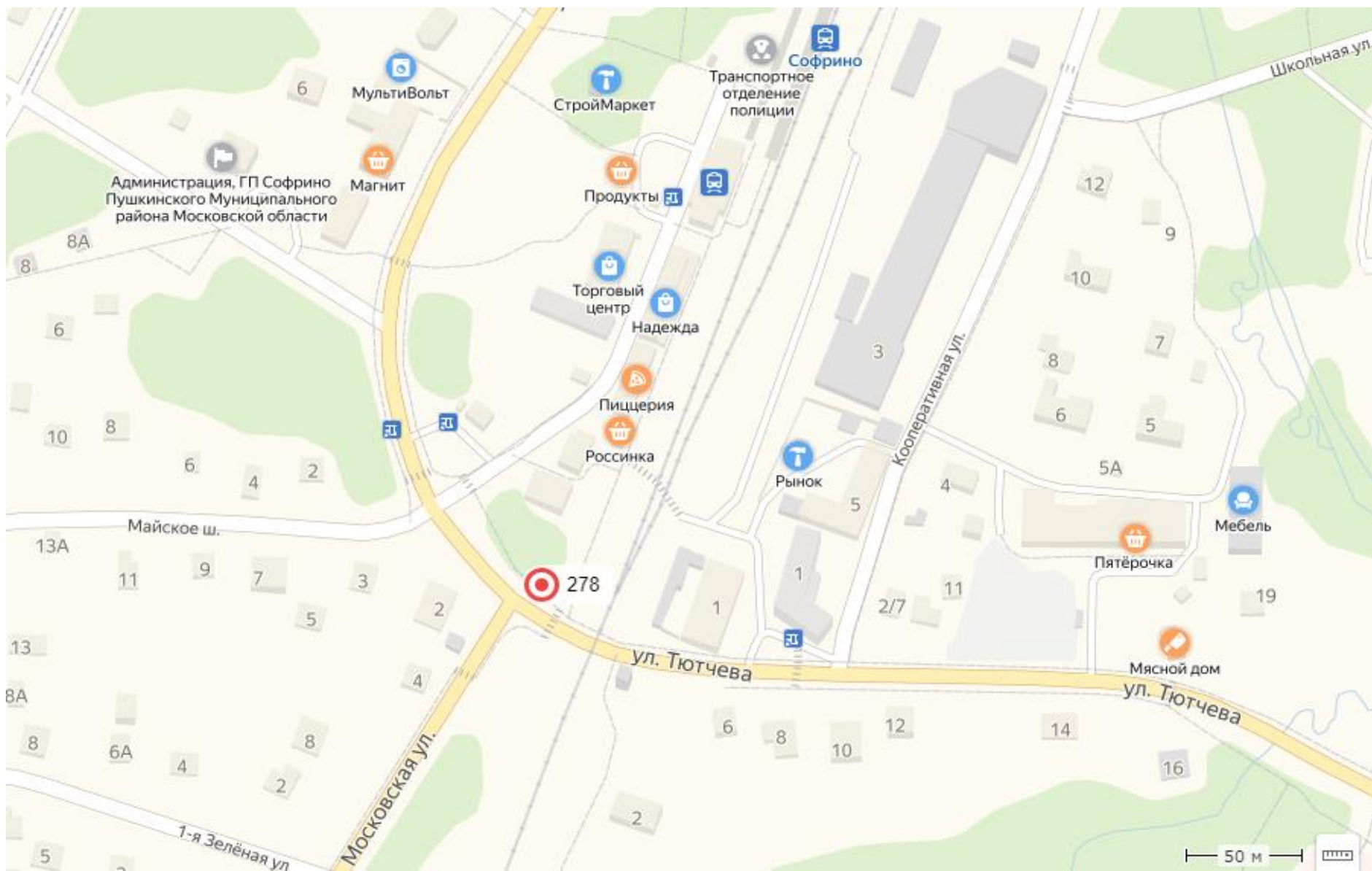
278(Н). Пушкинской район, поселок Софрино,
ул. Патриарха Пимена, до переезда
Щит о/с, 3х6, сторона А



278(Н). Пушкинской район, поселок Софрино,
ул. Патриарха Пимена, до переезда
Щит о/с, 3х6, сторона Б



Пушкинский район, посёлок Софрино





383(Н). Пушкинский р-н, в 850 м восточнее мкр-на Новая Деревня г. Пушкино, Навигационный модуль о/с, 1,7*0,75м, сторона А и Б



379(Н). Пушкинский р-н, в 850 м восточнее мкр-на Новая Деревня г. Пушкино, Навигационный модуль о/с, 2,9*2,1м, сторона А и Б



380(Н). Пушкинский р-н, в 850 м восточнее мкр-на Новая Деревня г. Пушкино, Навигационный модуль о/с, 3,3*0,7м, сторона А



381(Н). Пушкинский р-н, в 850 м восточнее мкр-на Новая Деревня г. Пушкино, Навигационный модуль о/с, 1,7*0,75м, сторона А и Б



382(Н). Пушкинский р-н, в 850 м восточнее мкр-на Новая Деревня г. Пушкино, Навигационный модуль о/с, 1,7*0,75м, сторона А и Б



384(Н). Пушкинский р-н, в 850 м восточнее мкр-на Новая Деревня г. Пушкино, Навигационный модуль о/с, 1,7*0,75м, сторона А и Б



385(Н). Пушкинский р-н, в 850 м восточнее мкр-на Новая Деревня г. Пушкино, Навигационный модуль о/с, 2,78*1,104м, сторона А и Б



386(Н). Пушкинский р-н, в 850 м восточнее мкр-на Новая Деревня г. Пушкино, Навигационный модуль о/с, 2,78*2,515м, сторона А и Б



387(Н). Пушкинский р-н, в 850 м восточнее мкр-на Новая Деревня г. Пушкино, Навигационный модуль о/с, 3,0*0,8м, сторона А и Б



388(Н). Пушкинский р-н, в 850 м восточнее мкр-на Новая Деревня г. Пушкино, Стела о/с, 18,0*2,3 м, сторона А и Б



434 (Н) г.п. Пушкино, г. Пушкино, ул. Красноармейское шоссе, д. 91 стела с внутренним подсветом 19,35*2,9 о/с, сторона А и Б



375(Н)г. Пушкино, 850 метров восточнее мкр. Новая деревня, светодиодный экран 5*15 сторона А



375(Н)г. Пушкино, 850 метров восточнее мкр. Новая деревня, светодиодный экран 5*15 сторона Б



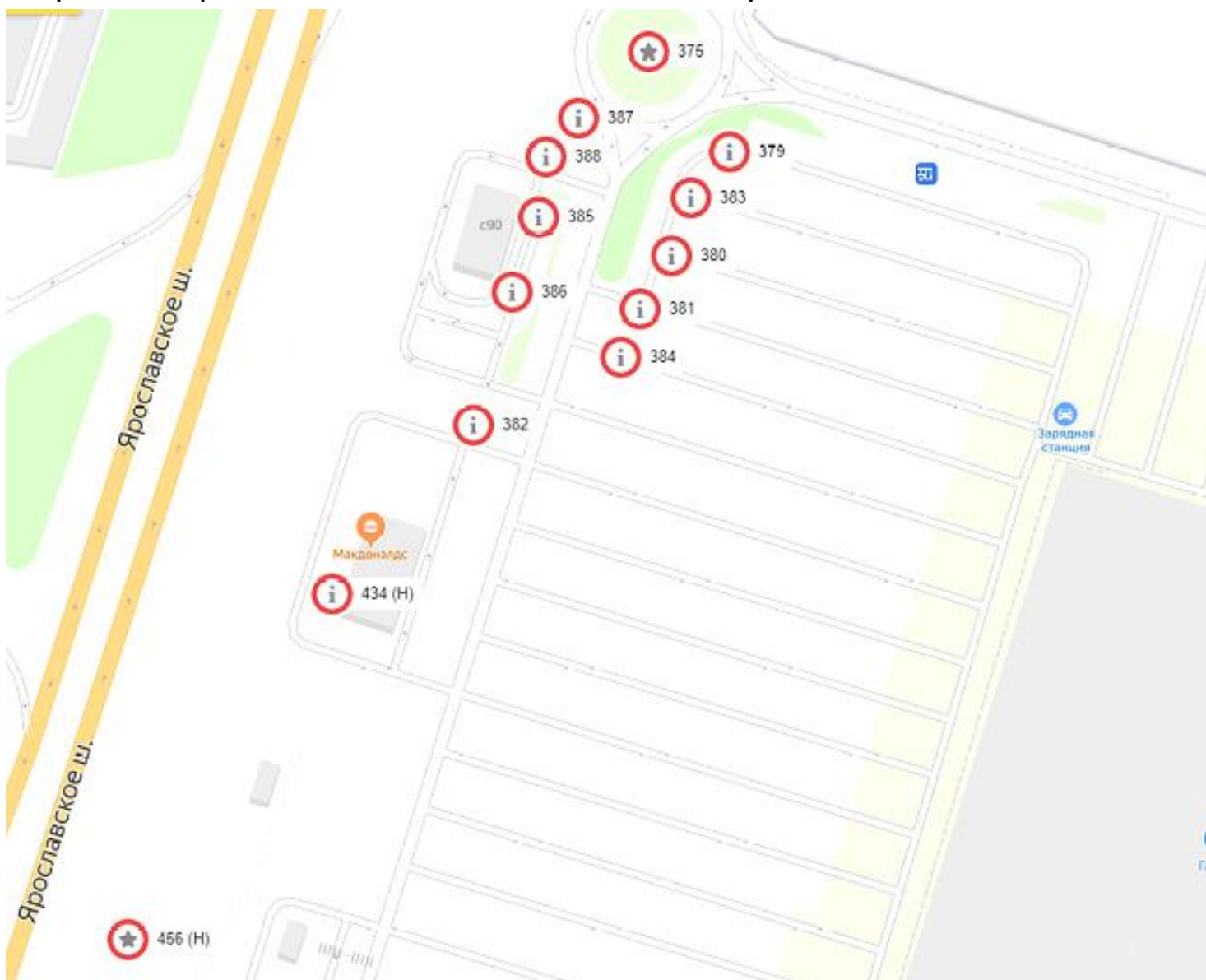
456(Н)г. Московская область, Пушкинский район, г. Пушкино, Красноармейское ш., светодиодный экран 5*15 сторона А



456(Н)г. Московская область, Пушкинский район, г. Пушкино, Красноармейское ш., светодиодный экран 5*15 сторона Б



Пушкинский район, Ярославское шоссе, М-8, Холмогоры, от Москвы в область





404(Н). Московская область, Пушкинский район, пересечение Ярославского и Красноармейского шоссе, пилон с внутренним подсветом о/с, Сторона А, 3,0х0,95м



404(Н). Московская область, Пушкинский район, пересечение Ярославского и Красноармейского шоссе, пилон с внутренним подсветом о/с, Сторона Б, 3,0х0,95м



404(Н). Московская область, Пушкинский район, пересечение Ярославского и Красноармейского шоссе, пилон с внутренним подсветом о/с, Сторона В, 3,0х0,95м



405(Н). Московская область, Пушкинский район, пересечение Ярославского и Красноармейского шоссе, пилон с внутренним подсветом о/с, Сторона А, 3,0х0,95м



405(Н). Московская область, Пушкинский район, пересечение Ярославского и Красноармейского шоссе, пилон с внутренним подсветом о/с, Сторона Б, 3,0х0,95м



405(Н). Московская область, Пушкинский район, пересечение Ярославского и Красноармейского шоссе, пилон с внутренним подсветом о/с, Сторона В, 3,0х0,95м



406(Н). Московская область, Пушкинский район, пересечение Ярославского и Красноармейского шоссе, пилон с внутренним подсветом о/с, Сторона А, 3,0х0,95м



406(Н). Московская область, Пушкинский район, пересечение Ярославского и Красноармейского шоссе, пилон с внутренним подсветом о/с, Сторона Б, 3,0х0,95м



406(Н). Московская область, Пушкинский район, пересечение Ярославского и Красноармейского шоссе, пилон с внутренним подсветом о/с, Сторона В, 3,0х0,95м



407(Н). Московская область, Пушкинский район, пересечение Ярославского и Красноармейского шоссе, пилон с внутренним подсветом о/с, Сторона А, 3,0х0,95м



407(Н). Московская область, Пушкинский район, пересечение Ярославского и Красноармейского шоссе, пилон с внутренним подсветом о/с, Сторона Б, 3,0х0,95м



407(Н). Московская область, Пушкинский район, пересечение Ярославского и Красноармейского шоссе, пилон с внутренним подсветом о/с, Сторона В, 3,0х0,95м



408(Н). Московская область, Пушкинский район, пересечение Ярославского и Красноармейского шоссе, пилон с внутренним подсветом о/с, Сторона А, 3,0x0,95м



408(Н). Московская область, Пушкинский район, пересечение Ярославского и Красноармейского шоссе, пилон с внутренним подсветом о/с, Сторона Б, 3,0x0,95м



408(Н). Московская область, Пушкинский район, пересечение Ярославского и Красноармейского шоссе, пилон с внутренним подсветом о/с, Сторона В, 3,0x0,95м



409(Н). Московская область, Пушкинский район, пересечение Ярославского и Красноармейского шоссе, пилон с внутренним подсветом о/с, Сторона А, 2,2x1,6м



409(Н). Московская область, Пушкинский район, пересечение Ярославского и Красноармейского шоссе, пилон с внутренним подсветом о/с, Сторона Б, 2,2x1,6м



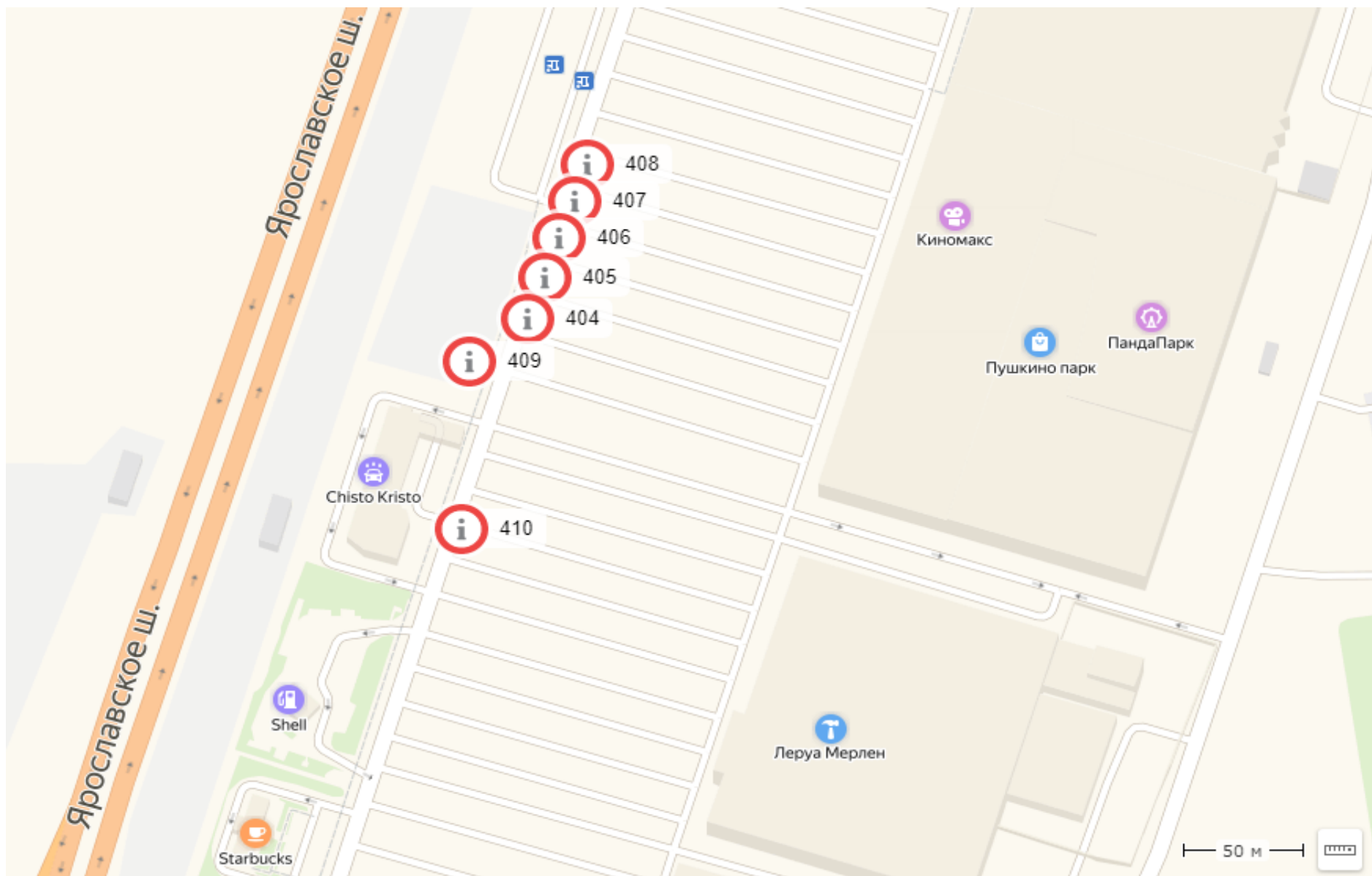
410(Н). Московская область, Пушкинский район, пересечение Ярославского и Красноармейского шоссе, пилон с внутренним подсветом о/с, Сторона А, 2,2x1,6м



410(Н). Московская область, Пушкинский район,
пересечение Ярославского и Красноармейского шоссе, пилон с
внутренним подсветом о/с, Сторона Б, 2,2х1,6м




Пушкинский район, Ярославское шоссе, М-8, Холмогоры, от Москвы в область






413 (Н) г. Пушкино, Красноармейское шоссе, стр. 97, стела (внутренний подсвет)
о/с, Сторона А и Б, 4,456*2,743



414 (Н) г. Пушкино, Красноармейское шоссе, стр. 97, стела (внутренний подсвет)
о/с, Сторона А и Б, 3,038*1,829



432 (Н) Пушкинский район, Ярославское ш., 20 км от МКАД стела с внутренним подсветом 2,44*4,45 о/с, сторона А и Б



433 (Н) Пушкинский район, Ярославское ш., 20 км от МКАД флаговые композиции (3 шт.) 14,00*1,50 о/с, сторона А и Б



Пушкинский район, Ярославское шоссе, М-8, Холмогоры, от Москвы в область





401 (Н). Пушкинский район, Талицкий с.о., в районе дер. Никольское, контур 159 (поз. 1), Щит с внутренним подсветом о/с, сторона А, 3*6м



401 (Н). Пушкинский район, Талицкий с.о., в районе дер. Никольское, контур 159 (поз. 1), Щит с внутренним подсветом о/с, сторона Б, 3*6м



402 (Н). Пушкинский район, Талицкий с.о., в районе дер. Никольское, контур 159 (поз. 2), Щит с внутренним подсветом о/с, сторона А, 3*6м



402 (Н). Пушкинский район, Талицкий с.о., в районе дер. Никольское, контур 159 (поз. 2), Щит с внутренним подсветом о/с, сторона Б, 3*6м



403 (Н). Пушкинский район, Талицкий с.о., в районе дер. Никольское, контур 159 (поз. 3), Щит с внутренним подсветом о/с, сторона А, 3*6м



403 (Н). Пушкинский район, Талицкий с.о., в районе дер. Никольское, контур 159 (поз. 3), Щит с внутренним подсветом о/с, сторона Б, 3*6м



364(Н). Пушкинский район, д. Кощейково, д. 29, Щит о/с, 3х6, сторона А



364(Н). Пушкинский район, д. Кощейково, д. 29, Щит о/с, 3х6, сторона Б



392 (Н) Пушкинский р-н, пос. Лесной, ул. Шоссейная, д.1, суперсайт внутренний подсвет о/с, 5*15 сторона А



392 (Н) Пушкинский р-н, пос. Лесной, ул. Шоссейная, д.1, суперсайт внутренний подсвет о/с, 5*15 сторона Б



400 (Н). Пушкинский район, п. Лесной, ул. Шоссейная, д. 9а, Светодиодный экран о/с, 5*15, сторона А



400 (Н). Пушкинский район, п. Лесной, ул. Шоссейная, д. 9а, Светодиодный экран о/с, 5*15, сторона Б



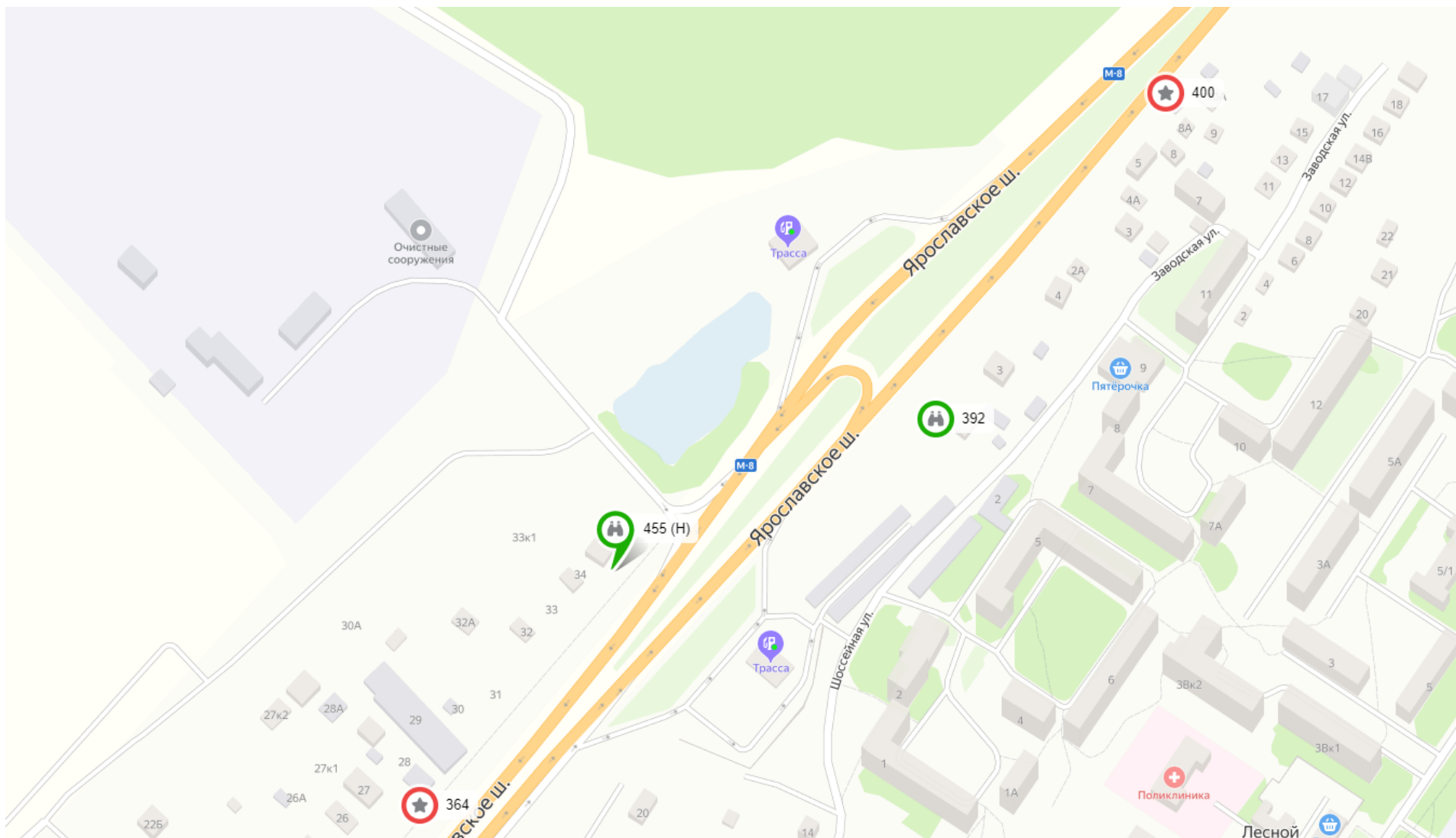
455 (Н) Московская область, г. Пушкино, микрорайон Звягино (Школьная улица, 5Г с1), суперсайт с внутренним подсветом о/с, 5*15 сторона А



455 (Н) Московская область, г. Пушкино, микрорайон Звягино (Школьная улица, 5Г с1), суперсайт с внутренним подсветом о/с, 5*15 сторона Б



Пушкинский район, д. Кощейково

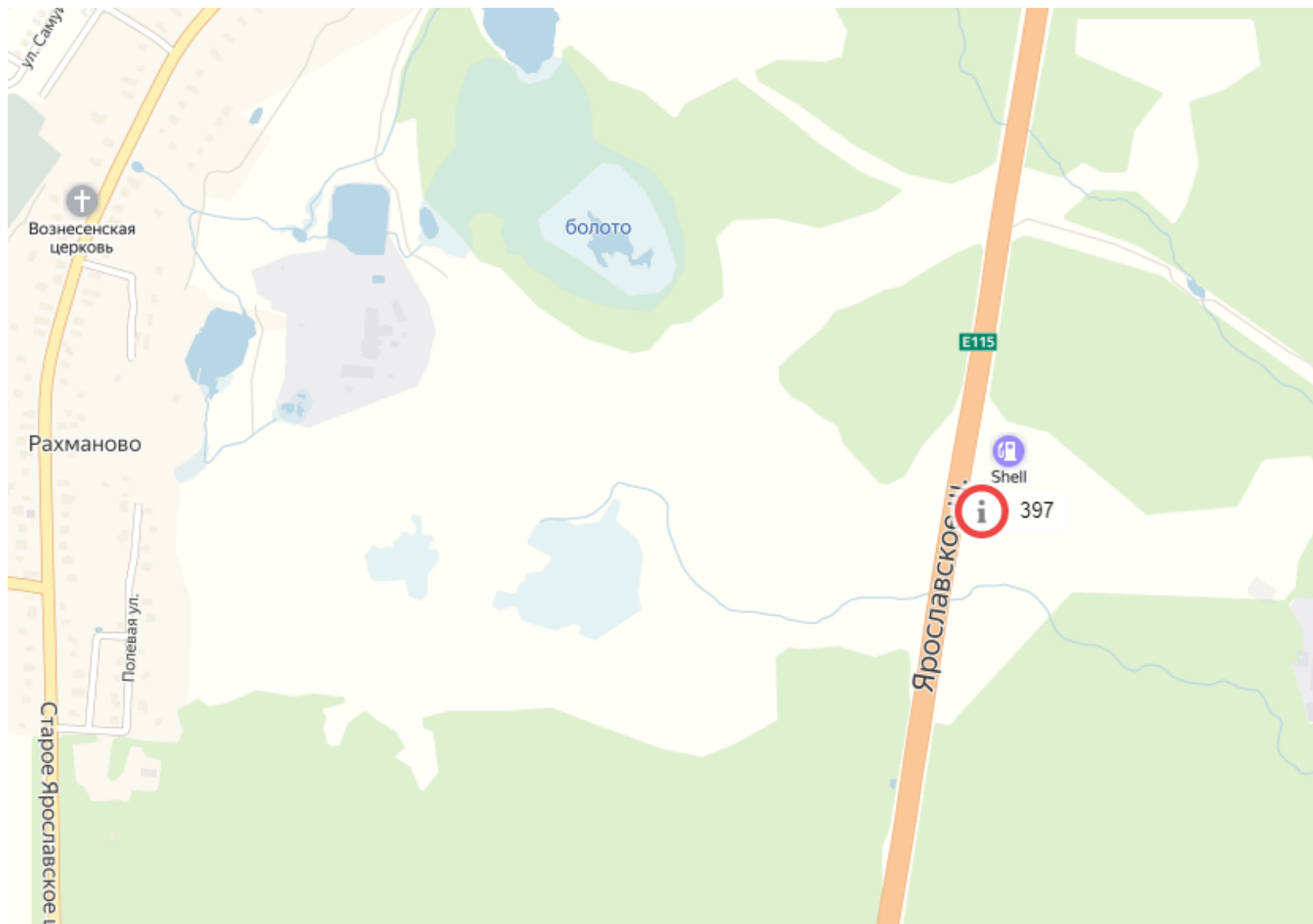




397 (Н). Пушкинский р-н, 53 км автодороги "Москва-Архангельск" (правая сторона), пилон, 0,95*1,65м, сторона А и Б



Пушкинский район, М8 «Холмогоры» в районе с. Рахманово





Пушкинский район, А-107



313(Н). Малое Московское кольцо
поворот на д. Алешино
Щит о/с, 3х6, сторона А



313(Н) Малое Московское кольцо
поворот на д. Алешино
Щит о/с, 3х6, сторона Б



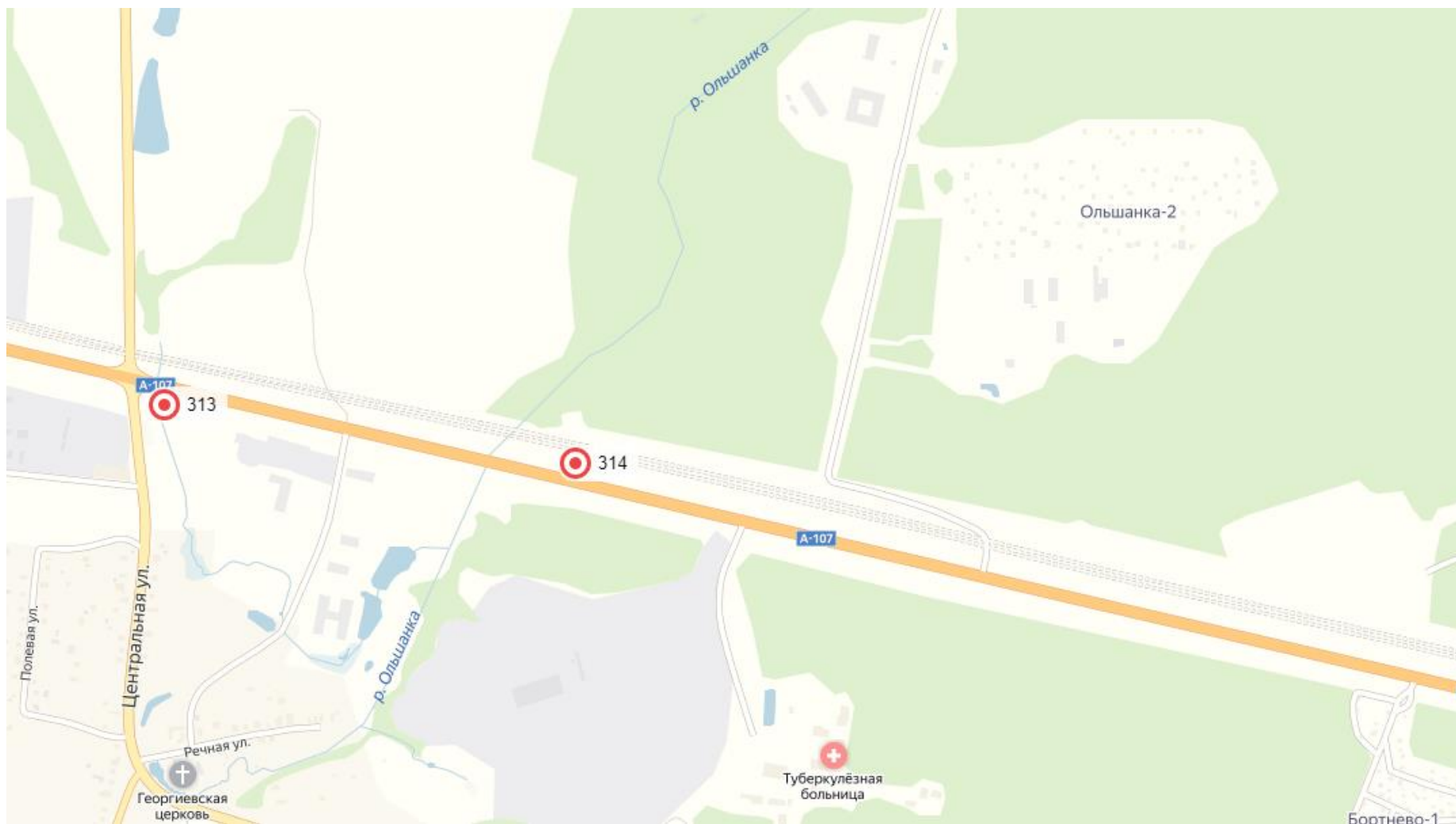
314(Н). Малое Московское кольцо
перед поворотом на Туберкулезную больницу
Щит о/с, 3х6, сторона А



314(Н). Малое Московское кольцо
перед поворотом на Туберкулезную больницу
Щит о/с, 3х6, сторона Б



Пушкинский район, Пушкинский район, А-107





Пушкинский район, Пушкинский район, А-107



425 (Н) Пушкинский район, в районе д. Алешино, уч. №303 (поз. 1) щит со стационарной поверхностью с внутренним подсветом о/с 3*6, сторона А



425 (Н) Пушкинский район, в районе д. Алешино, уч. №303 (поз. 1) щит со стационарной поверхностью с внутренним подсветом о/с 3*6, сторона Б



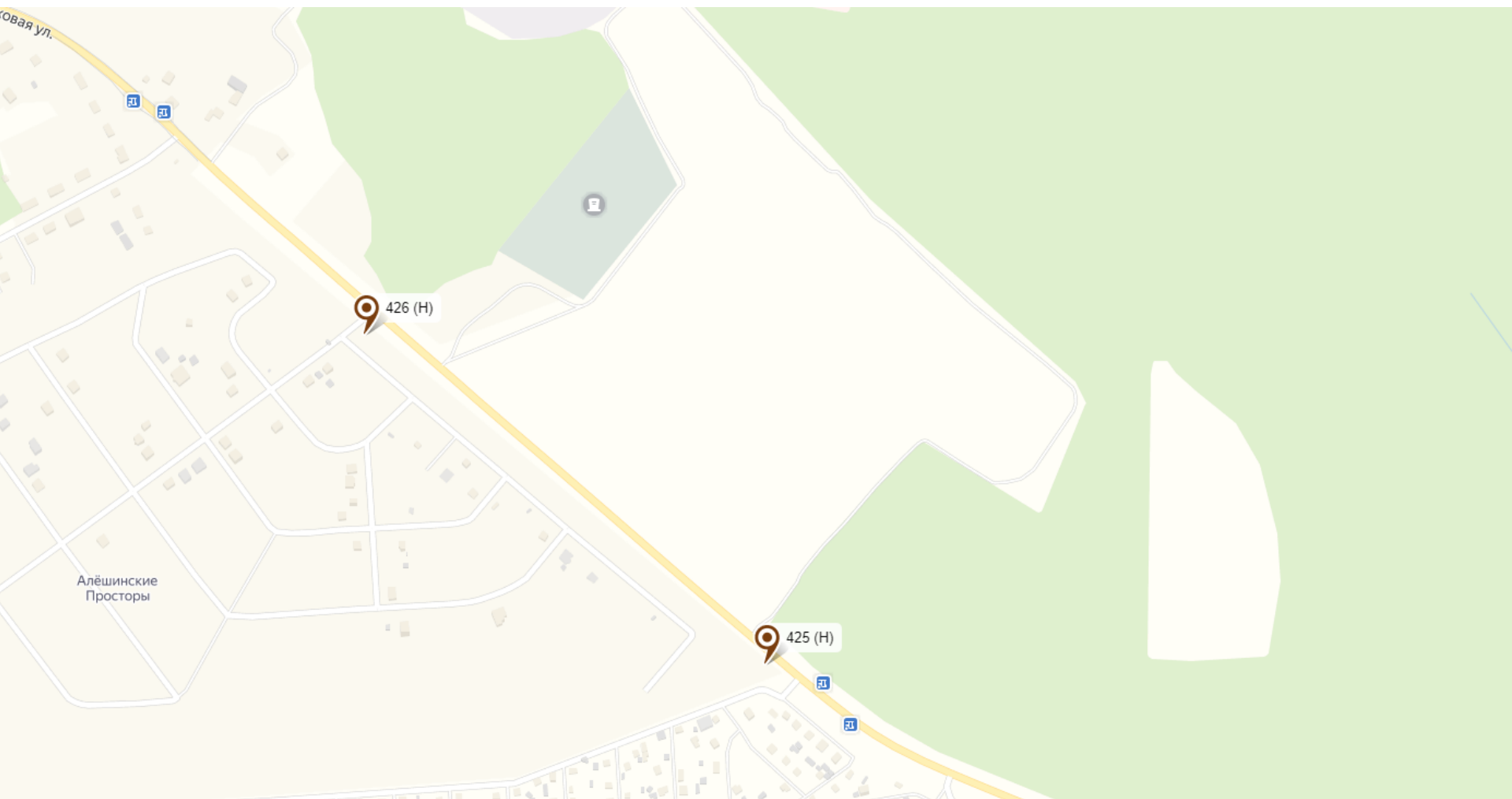
426 (Н) Пушкинский район, в районе д. Алешино, уч. №303 (поз. 2) щит со стационарной поверхностью с внутренним подсветом о/с 3*6, сторона А



426 (Н) Пушкинский район, в районе д. Алешино, уч. №303 (поз. 2) щит со стационарной поверхностью с внутренним подсветом о/с 3*6, сторона Б



Пушкинский район, Пушкинский район, А-107





Пушкинский район, Пушкинский район, А-107



421 (Н) Пушкинский район, г.п. Софрино, в районе д. Талицы (около садового товарищества Эскулап, 24) щит со стационарной поверхностью с внутренним подсветом 3*6 о/с, сторона А



421 (Н) Пушкинский район, г.п. Софрино, в районе д. Талицы (около садового товарищества Эскулап, 24) щит со стационарной поверхностью с внутренним подсветом 3*6 о/с, сторона Б



Пушкинский район, Пушкинский район, А-107

