






Утверждена  
постановлением Администрации  
Городского округа Пушкинский  
Московской области  
от \_\_\_\_\_ № \_\_\_\_\_

Условный номер земельного участка —		
Площадь земельного участка 4179 кв. м		
Обозначение характерных точек границ	КООРДИНАТЫ МСК_50	
	X, м	Y, м
1	495726.63	2211625.71
2	495765.87	2211711.33
3	495764.13	2211715.41
4	495748.69	2211722.95
5	495743.40	2211721.36
6	495735.37	2211708.30
7	495728.27	2211704.32
8	495712.02	2211693.23
9	495686.96	2211673.96
10	495669.45	2211655.72
1	495726.63	2211625.71

50:13:0000000:80121  
50:13:0000000:85611  
50:13-6.314  
50:13-6.1196  
ул. Набережная  
50:13-6.314  
50:13-6.1196  
50:13:0070202:1  
50:13-6.864  
50:13-6.791  
мусорн. конт.  
шагб.  
3У1  
9КЖ  
2КН  
50:13:0070202:7488  
50:13:0070202:358  
50:13-6.55  
50:13-6.48  
50:13-6.531  
50:13:0000000:85611  
50:13-6.1187  
50:13:0000000:79657  
50:13-6.516  
50:13:0070202  
дет. п.л.

Масштаб 1: 1000

система координат: МСК-50; зона 2

	граница образуемого земельного участка
	характерная точка границы, сведения о которой достаточны для определения её положения на местности
1, 2, ..., n	обозначение характерных точек границы земельного участка
50:13:0070202	номер кадастрового квартала
:3У1	обозначение образуемого земельного участка
	существующая часть границы, имеющиеся в ЕГРН сведения о которой достаточны для определения ее местоположения
	объекты капитального строительства
	зоны с особыми условиями использования территорий