

ОПИСАНИЕ МЕСТОПОЛОЖЕНИЯ ГРАНИЦ
Публичный сервитут в целях размещения существующего объекта
электросетевого хозяйства ВЛ 35кВ «Софрино-Громово»
(наименование объекта, местоположение границ которого описано
(далее - объект))

Раздел 1

Сведения об объекте		
№ п/п	Характеристика объекта	Описание характеристики
1	2	3
1	Местоположение объекта	Московская область, Пушкинский район
2	Площадь объекта ± величина погрешности определения площади (Р ± Дельта Р)	219579 кв.м. ± 164 кв.
3	Иные характеристики объекта	Публичный сервитут в целях размещения существующего объекта электросетевого хозяйства ВЛ 35кВ «Софрино-Громово» сроком действия 49 лет в интересах Публичного акционерного общества «Россети Московский регион»

Местоположение публичного сервитута: Московская область, Пушкинский район			
Система координат		МСК-50, зона 2	
Метод определения координат		Аналитический	
Обозначение характерных точек границ	Координаты, м		Средняя квадратическая погрешность положения характерной точки (Mt), м
	X	Y	
1	2	3	4
1	511261.22	2215928.77	0.10
2	511261.38	2215933.14	0.10
3	511226.8	2215934.99	0.10
4	511226.8	2215931.27	0.10
1	511261.22	2215928.77	0.10
5	511248.51	2215907.43	0.10
6	511228.3	2215911.44	0.10
7	511226.77	2215914.78	0.10
8	511226.73	2215909.6	0.10
9	511226.69	2215903.3	0.10
10	511226.53	2215882.9	0.10
11	511226.49	2215877.32	0.10
12	511226.35	2215858.06	0.10
13	511233.8	2215846.87	0.10
14	511265.75	2215859.99	0.10
15	511260.24	2215868.25	0.10
16	511260.36	2215879.32	0.10
17	511260.38	2215881.31	0.10
18	511249.62	2215890.84	0.10
5	511248.51	2215907.43	0.10
19	511303.21	2215803.85	0.10
20	511270.63	2215791.58	0.10
21	511280.38	2215776.94	0.10
22	511307.72	2215788.37	0.10
23	511312.2	2215790.37	0.10
19	511303.21	2215803.85	0.10
24	511323.46	2215773.5	0.10
25	511315.66	2215770.01	0.10
26	511291.67	2215759.99	0.10
27	511303.71	2215741.92	0.10
28	511306.39	2215737.9	0.10
29	511383.47	2215653.56	0.10
30	511538.08	2215485.47	0.10
31	511686.79	2215322.8	0.10

32	511736.52	2215268.53	0.10
33	511832.19	2215164.13	0.10
34	511893.89	2215096.6	0.10
35	511899.29	2215090.69	0.10
36	511950.05	2215035.12	0.10
37	512068.37	2214905.68	0.10
38	512146.9	2214819.95	0.10
39	512183.18	2214780.35	0.10
40	512272.53	2214683.17	0.10
41	512281.02	2214706.57	0.10
42	512286.13	2214717.68	0.10
43	512208.06	2214802.77	0.10
44	512207.44	2214803.44	0.10
45	512093.27	2214928.07	0.10
46	512029.03	2214998.35	0.10
47	512023.37	2215004.55	0.10
48	511974.97	2215057.5	0.10
49	511960.27	2215073.59	0.10
50	511955.87	2215078.41	0.10
51	511898.99	2215140.68	0.10
52	511896.16	2215143.77	0.10
53	511856.82	2215186.84	0.10
54	511753.81	2215299.25	0.10
55	511711.41	2215345.51	0.10
56	511642.86	2215420.51	0.10
57	511639.87	2215423.77	0.10
58	511638.13	2215425.67	0.10
59	511608.75	2215457.82	0.10
60	511601.38	2215465.88	0.10
61	511592.79	2215475.27	0.10
62	511583.75	2215485.16	0.10
63	511579.76	2215489.53	0.10
64	511575.15	2215494.57	0.10
65	511562.69	2215508.2	0.10
66	511560.44	2215510.66	0.10
67	511521.93	2215552.71	0.10
68	511516.96	2215558.13	0.10
69	511469.46	2215610.01	0.10
70	511427.34	2215656	0.10
71	511421.99	2215661.85	0.10
72	511408.52	2215676.56	0.10
73	511333.01	2215759.18	0.10
24	511323.46	2215773.5	0.10
74	512303.72	2214698.5	0.10
75	512303.24	2214697.45	0.10

76	512294.69	2214673.88	0.10
77	512291.27	2214662.79	0.10
78	512298.1	2214655.36	0.10
79	512390.03	2214531.96	0.10
80	512480.06	2214411.61	0.10
81	512535.4	2214337.74	0.10
82	512608.06	2214194.3	0.10
83	512686.96	2214038.5	0.10
84	512749.01	2213915.88	0.10
85	512750.89	2213912.16	0.10
86	512762.6	2213889.01	0.10
87	512840.69	2213734.91	0.10
88	512917.36	2213583.22	0.10
89	512996.24	2213427.78	0.10
90	513044.01	2213333.35	0.10
91	513046.78	2213327.87	0.10
92	513050.78	2213319.97	0.10
93	513063.27	2213295.27	0.10
94	513064.74	2213292.37	0.10
95	513072.25	2213277.52	0.10
96	513073.15	2213242.51	0.10
97	513076.69	2213104.48	0.10
98	513081.56	2212919.73	0.10
99	513086.3	2212740.42	0.10
100	513091.1	2212560.6	0.10
101	513095.88	2212380.62	0.10
102	513100.66	2212196.12	0.10
103	513105.27	2212023.55	0.10
104	513014.98	2211903.07	0.10
105	512919.3	2211774.94	0.10
106	512823.72	2211646.49	0.10
107	512728.39	2211518.57	0.10
108	512633.75	2211391.92	0.10
109	512628.31	2211214.54	0.10
110	512621.7	2211044.6	0.10
111	512620.22	2210977.88	0.10
112	512617.33	2210846.42	0.10
113	512613.13	2210701.78	0.10
114	512608.72	2210556.72	0.10
115	512606.51	2210481.66	0.10
116	512601.84	2210322.12	0.10
117	512597.41	2210172.65	0.10
118	512594.51	2210072.49	0.10
119	512594.33	2210013.05	0.10
120	512627.71	2210012.98	0.10
121	512628.01	2210071.84	0.10

122	512630.9	2210171.61	0.10
123	512635.32	2210321.08	0.10
124	512640	2210480.62	0.10
125	512642.2	2210555.67	0.10
126	512646.61	2210700.73	0.10
127	512650.81	2210845.49	0.10
128	512653.36	2210960.87	0.10
129	512655.19	2211043.59	0.10
130	512661.79	2211213.34	0.10
131	512666.66	2211379.18	0.10
132	512755.25	2211498.55	0.10
133	512850.58	2211626.48	0.10
134	512946.16	2211754.91	0.10
135	513041.83	2211883.04	0.10
136	513139.03	2212014.01	0.10
137	513134.15	2212196.97	0.10
138	513129.37	2212381.46	0.10
139	513124.59	2212561.46	0.10
140	513119.79	2212741.28	0.10
141	513115.05	2212920.58	0.10
142	513110.18	2213105.33	0.10
143	513106.67	2213238.34	0.10
144	513105.41	2213286.09	0.10
145	513103.88	2213289.1	0.10
146	513102.58	2213291.67	0.10
147	513089.69	2213317.17	0.10
148	513087.3	2213321.91	0.10
149	513081.95	2213332.49	0.10
150	513026.08	2213443	0.10
151	512947.21	2213598.43	0.10
152	512870.54	2213750.11	0.10
153	512792.45	2213904.22	0.10
154	512771.82	2213945	0.10
155	512769.77	2213949.04	0.10
156	512716.81	2214053.7	0.10
157	512646.38	2214192.79	0.10
158	512642.61	2214200.23	0.10
159	512637.91	2214209.51	0.10
160	512564.06	2214355.29	0.10
161	512506.95	2214431.59	0.10
162	512416.94	2214551.9	0.10
163	512328.35	2214670.69	0.10
164	512324.45	2214675.91	0.10
165	512309.46	2214692.25	0.10
74	512303.72	2214698.5	0.10





Московская область

Пушкинский район



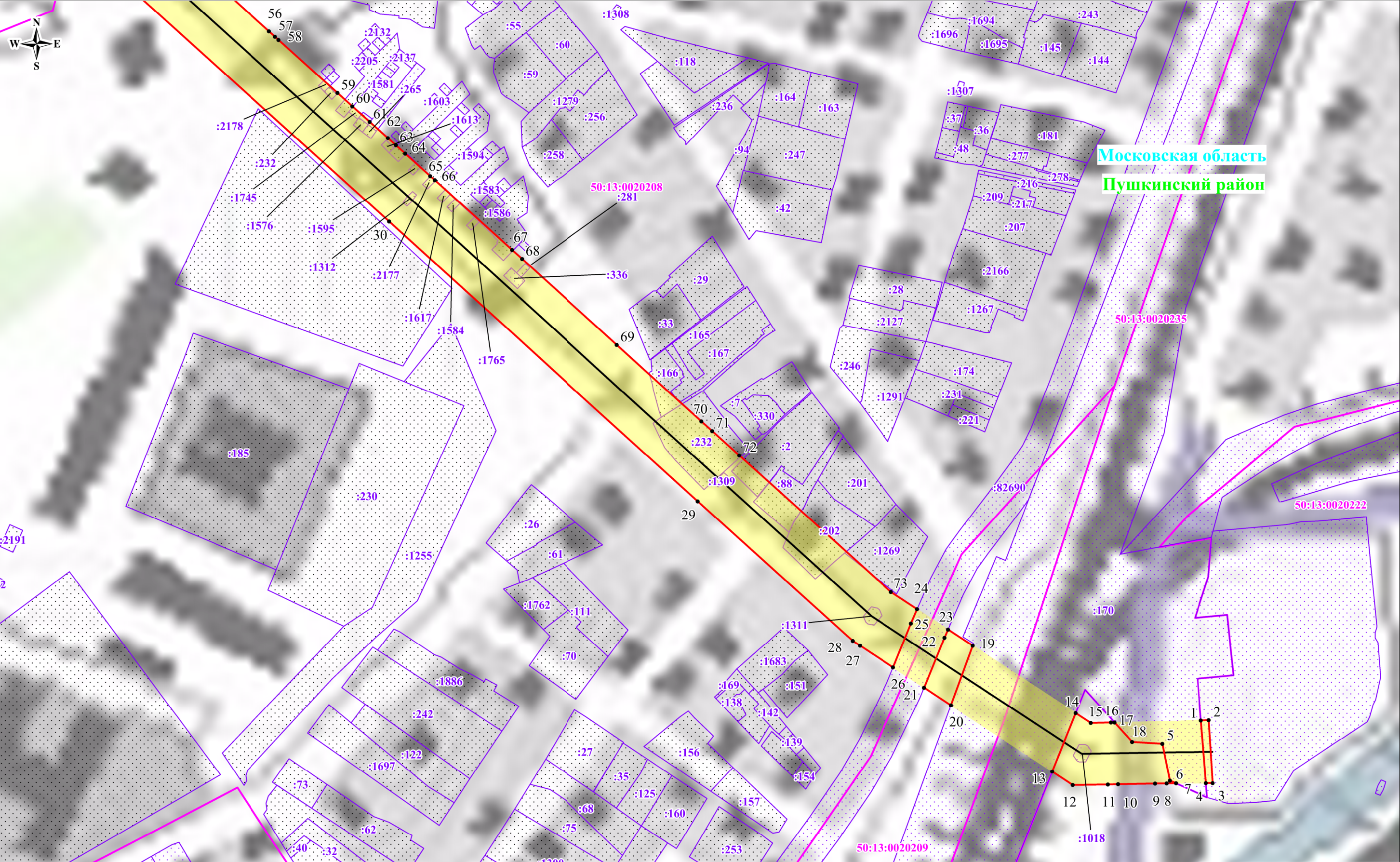
Используемые условные знаки и обозначения:

-  - обозначение границы публичного сервитута
-  - обозначение линии электропередачи

Масштаб: 1:18000

- Пушкинский район - обозначение муниципального района
- Московская область - обозначение субъекта

Схема расположения границ публичного сервитута



Масштаб: 1:2000

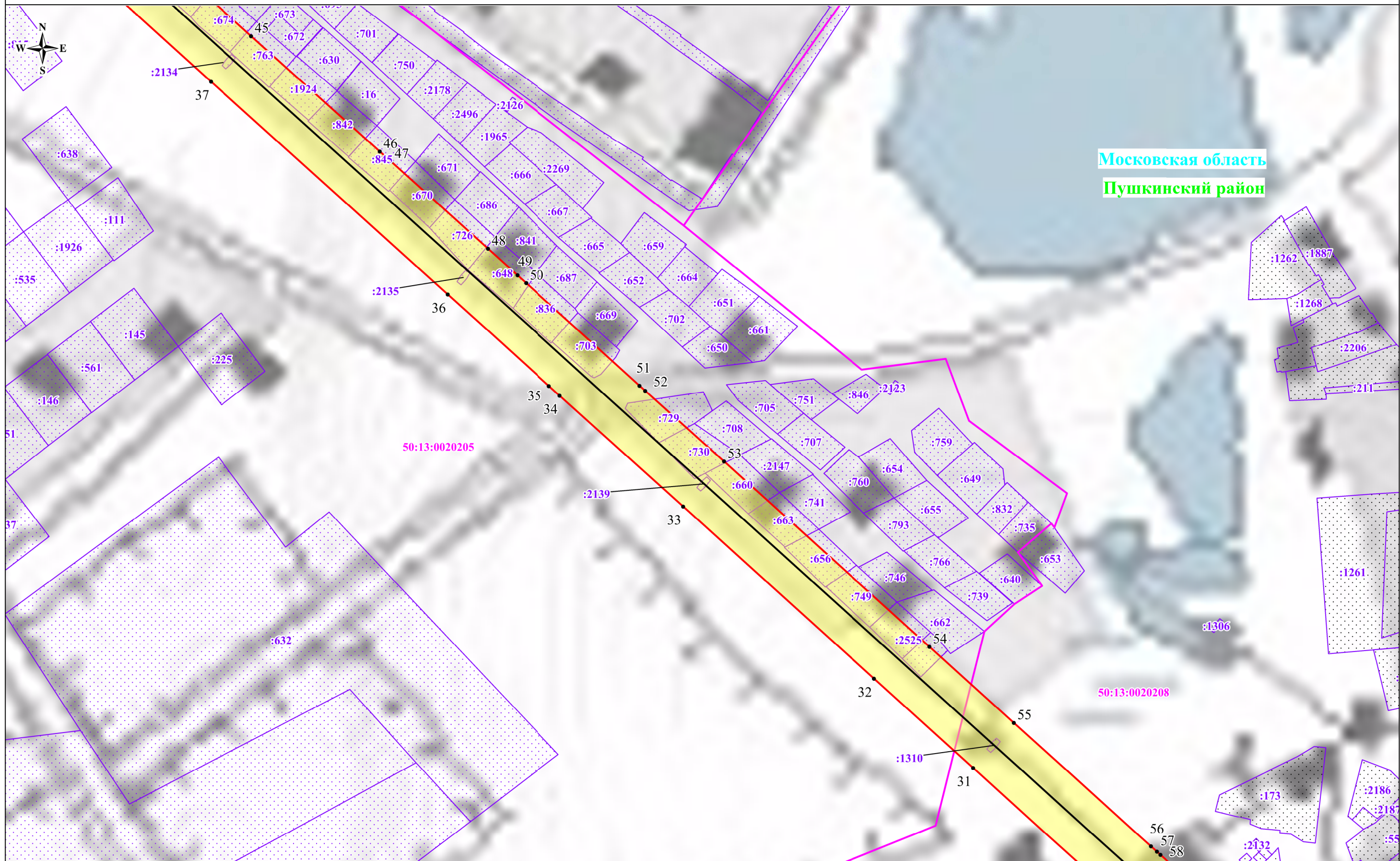
Используемые условные знаки и обозначения:

- обозначение границы публичного сервитута
- обозначение границы земельного участка
- обозначение границы кадастрового квартала
- обозначение линии электропередачи

50:13:0020209
:190
Пушкинский район
Московская область




- обозначение границы охранной зоны линии электропередачи
- обозначение характерной точки границы публичного сервитута
- обозначение номера кадастрового квартала
- обозначение кадастрового номера земельного участка
- обозначение муниципального района
- обозначение субъекта

Схема расположения границ публичного сервитута



Масштаб: 1:2000

Используемые условные знаки и обозначения:

- | | |
|---|---|
|  | - обозначение границы публичного сервитута |
|  | - обозначение границы земельного участка |
| | - обозначение границы кадастрового квартала |
|  | - обозначение линии электропередачи |





- | | |
|---|--|
| <div style="background-color: yellow; width: 100px; height: 20px; margin-bottom: 5px;"></div> <div style="display: flex; align-items: center;"> <div style="width: 100px; height: 20px; background-color: #f0f0f0; margin-right: 5px;"></div> <div> <div style="display: flex; align-items: center;"> <div style="width: 15px; height: 15px; background-color: black; margin-right: 5px;"></div> <div>1</div> </div> <div style="display: flex; align-items: center;"> <div style="width: 15px; height: 15px; background-color: #ff00ff; margin-right: 5px;"></div> <div>50:13:0020209</div> </div> <div style="display: flex; align-items: center;"> <div style="width: 15px; height: 15px; background-color: #0000ff; margin-right: 5px;"></div> <div>:190</div> </div> <div style="display: flex; align-items: center;"> <div style="width: 15px; height: 15px; background-color: #00ff00; margin-right: 5px;"></div> <div>Пушкинский район</div> </div> <div style="display: flex; align-items: center;"> <div style="width: 15px; height: 15px; background-color: #0000ff; margin-right: 5px;"></div> <div>Московская область</div> </div> </div> </div> | <ul style="list-style-type: none"> - обозначение границы охранной зоны линии электропередачи - обозначение характерной точки границы публичного сервитута - обозначение номера кадастрового квартала - обозначение кадастрового номера земельного участка - обозначение муниципального района - обозначение субъекта |
|---|--|

Схема расположения границ публичного сервитута



Масштаб: 1:2000

Используемые условные знаки и обозначения:

-  - обозначение границы публичного сервитута
-  - обозначение границы земельного участка
-  - обозначение границы кадастрового квартала
-  - обозначение линии электропередачи







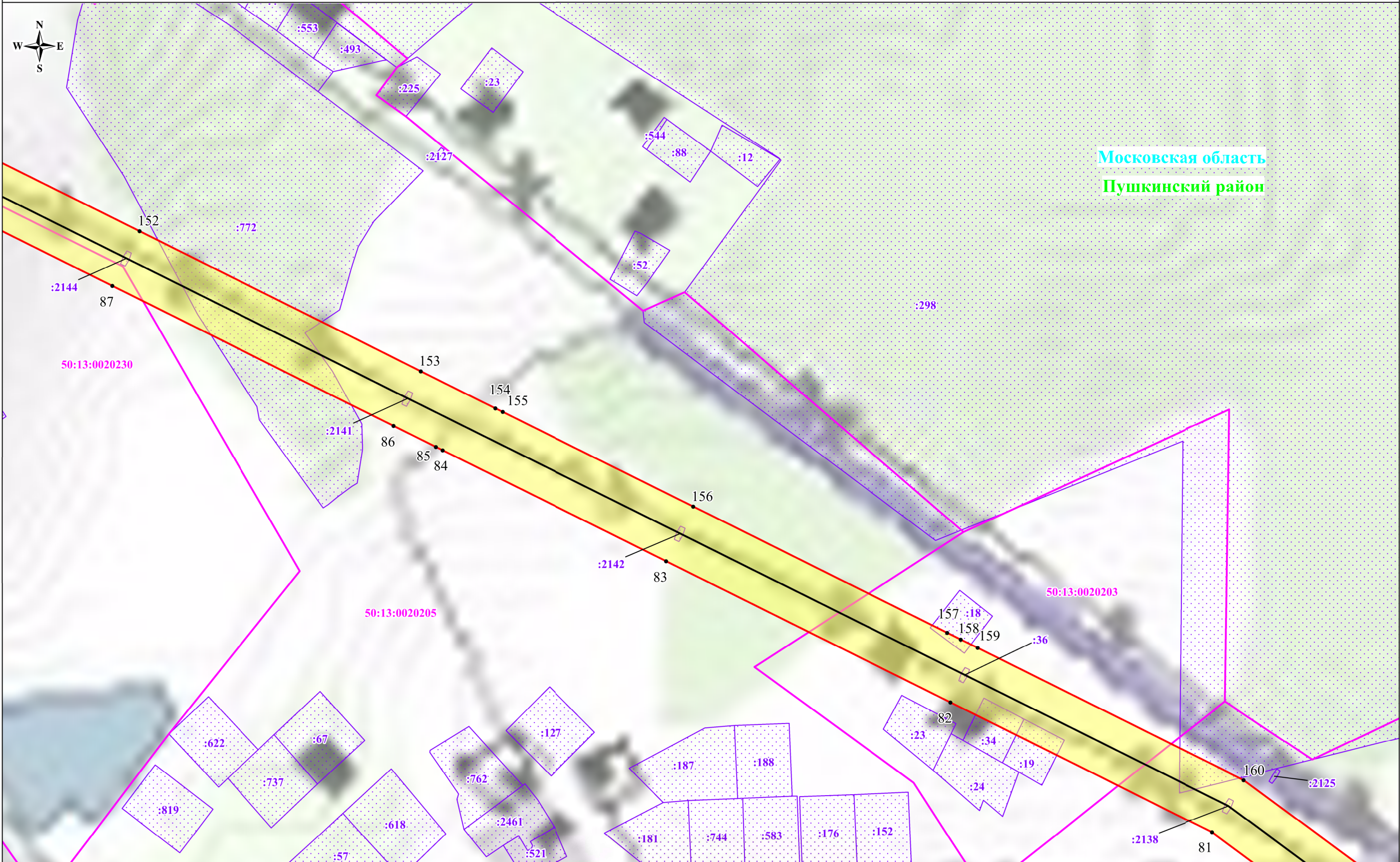
-  - обозначение границы охранной зоны линии электропередачи
-  1 - обозначение характерной точки границы публичного сервитута
-  50:13:0020209 - обозначение номера кадастрового квартала
-  :190 - обозначение кадастрового номера земельного участка
-  Пушкинский район - обозначение муниципального района
-  Московская область - обозначение субъекта

Схема расположения границ публичного сервитута



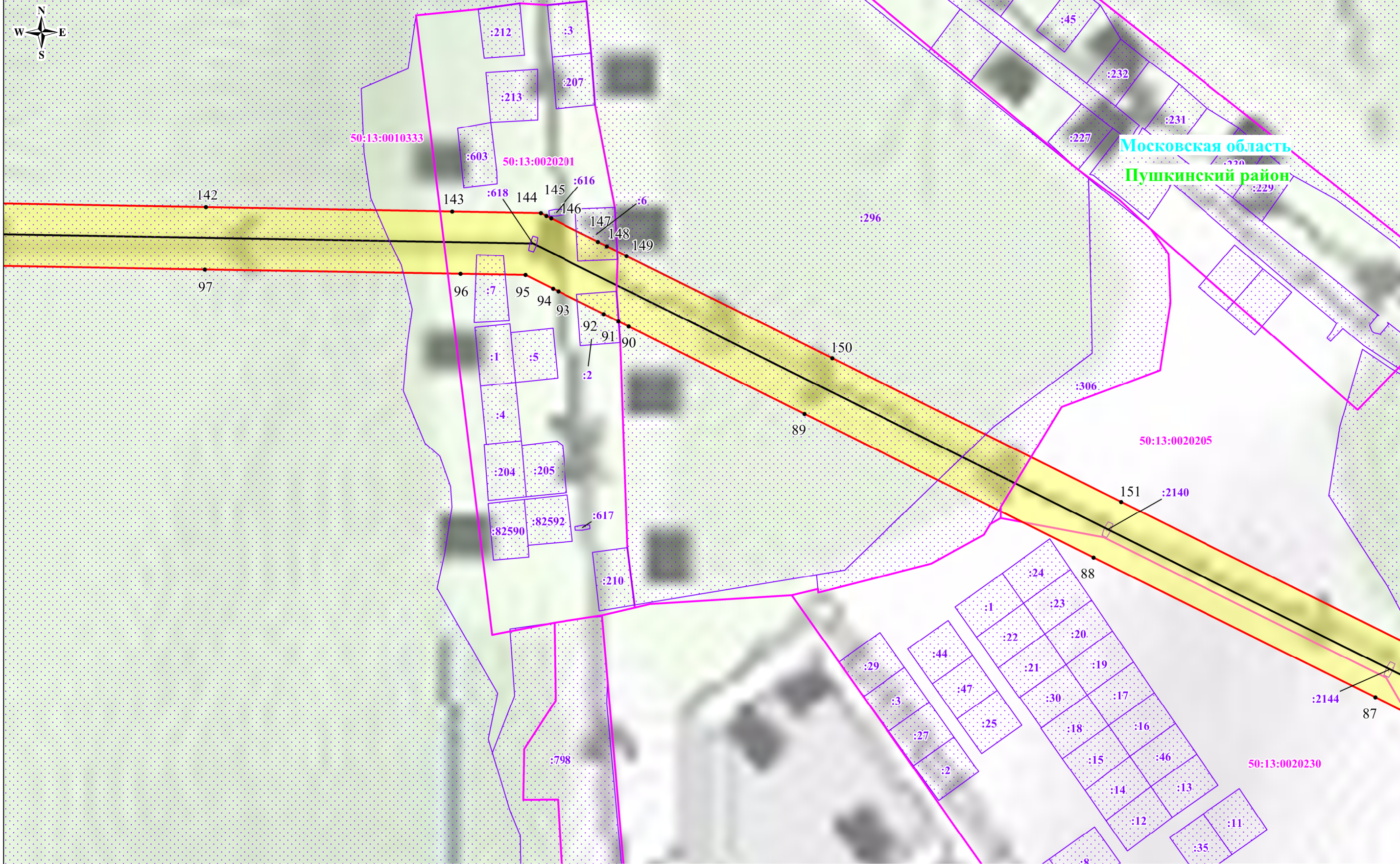
Масштаб: 1:2000

Используемые условные знаки и обозначения:

- обозначение границы публичного сервитута
- обозначение границы земельного участка
- обозначение границы кадастрового квартала
- обозначение линии электропередачи

- обозначение границы охранной зоны линии электропередачи
- обозначение характерной точки границы публичного сервитута
- обозначение номера кадастрового квартала
- обозначение кадастрового номера земельного участка
- обозначение муниципального района
- обозначение субъекта

Схема расположения границ публичного сервитута

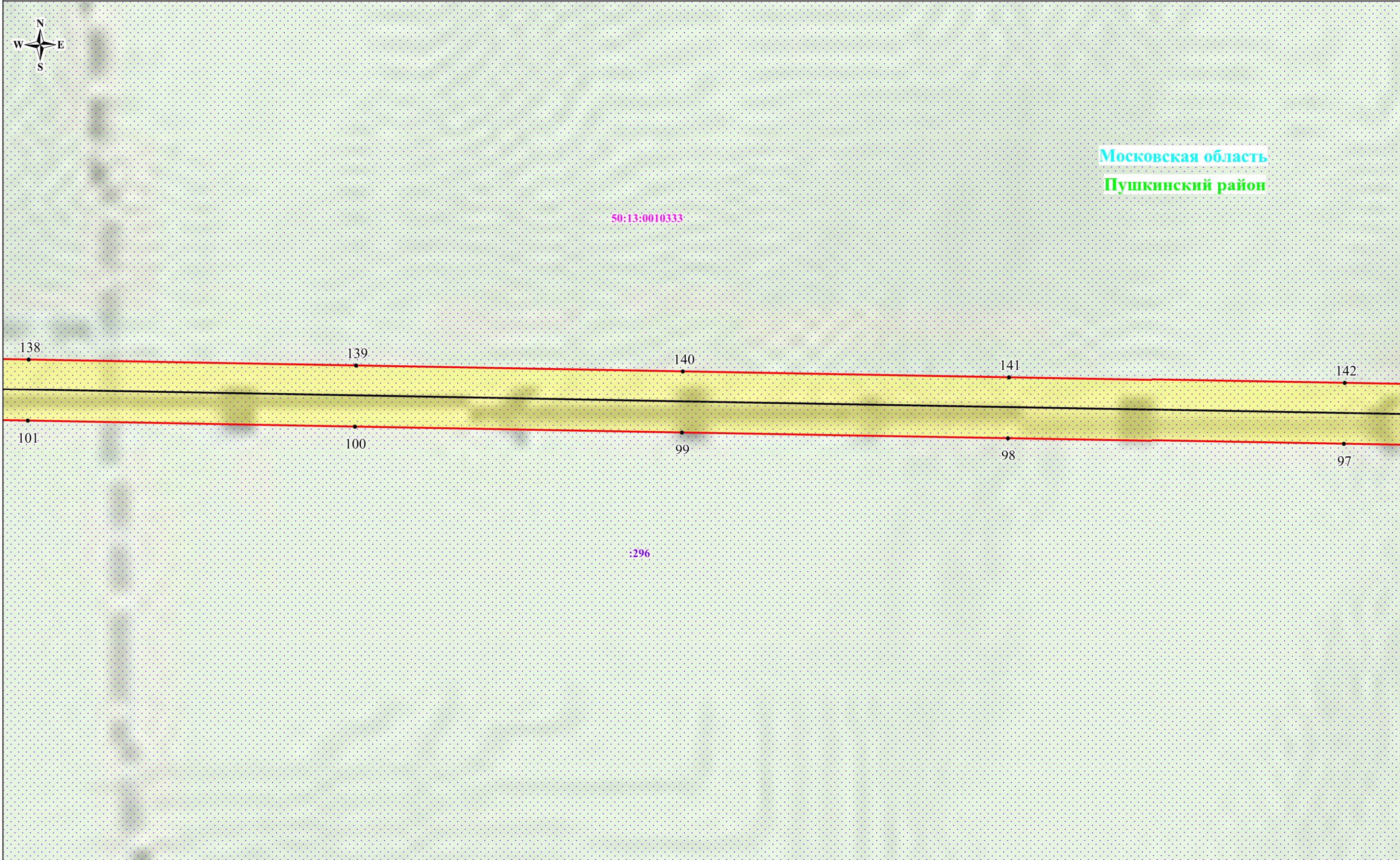


Масштаб: 1:2000

Используемые условные знаки и обозначения:





- обозначение границы публичного сервитута
- обозначение границы земельного участка
- обозначение границы кадастрового квартала
- обозначение линии электропередачи

- обозначение границы охранной зоны линии электропередачи
- обозначение характерной точки границы публичного сервитута
- обозначение номера кадастрового квартала
- обозначение кадастрового номера земельного участка
- обозначение муниципального района
- обозначение субъекта



Масштаб: 1:2000

Используемые условные знаки и обозначения:

-  - обозначение границы публичного сервитута
-  - обозначение границы земельного участка
-  - обозначение границы кадастрового квартала
-  - обозначение линии электропередачи







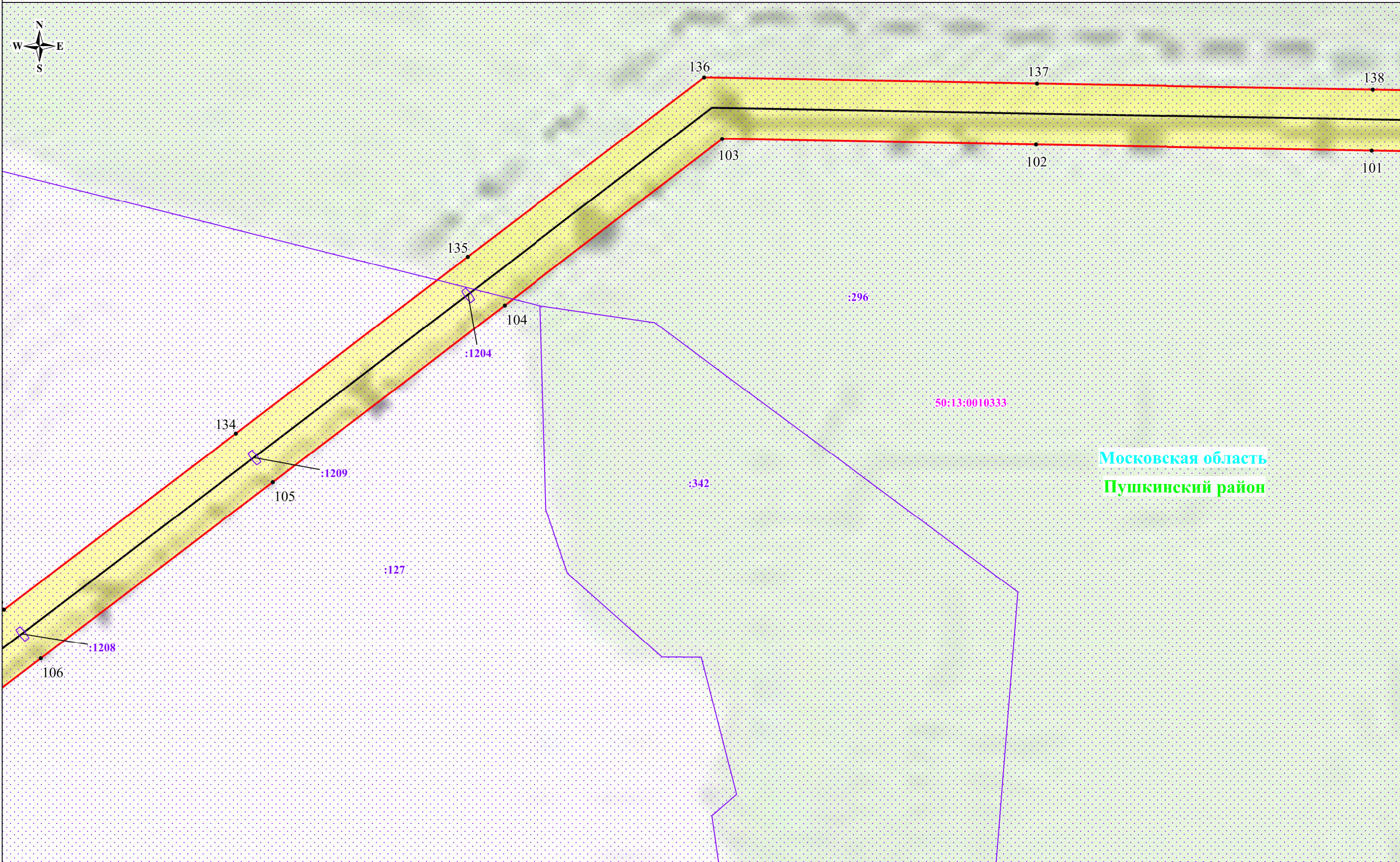
-  - обозначение границы охранной зоны линии электропередачи
-  1 - обозначение характерной точки границы публичного сервитута
-  - обозначение номера кадастрового квартала
-  - обозначение кадастрового номера земельного участка
-  - обозначение муниципального района
-  - обозначение субъекта

Схема расположения границ публичного сервитута



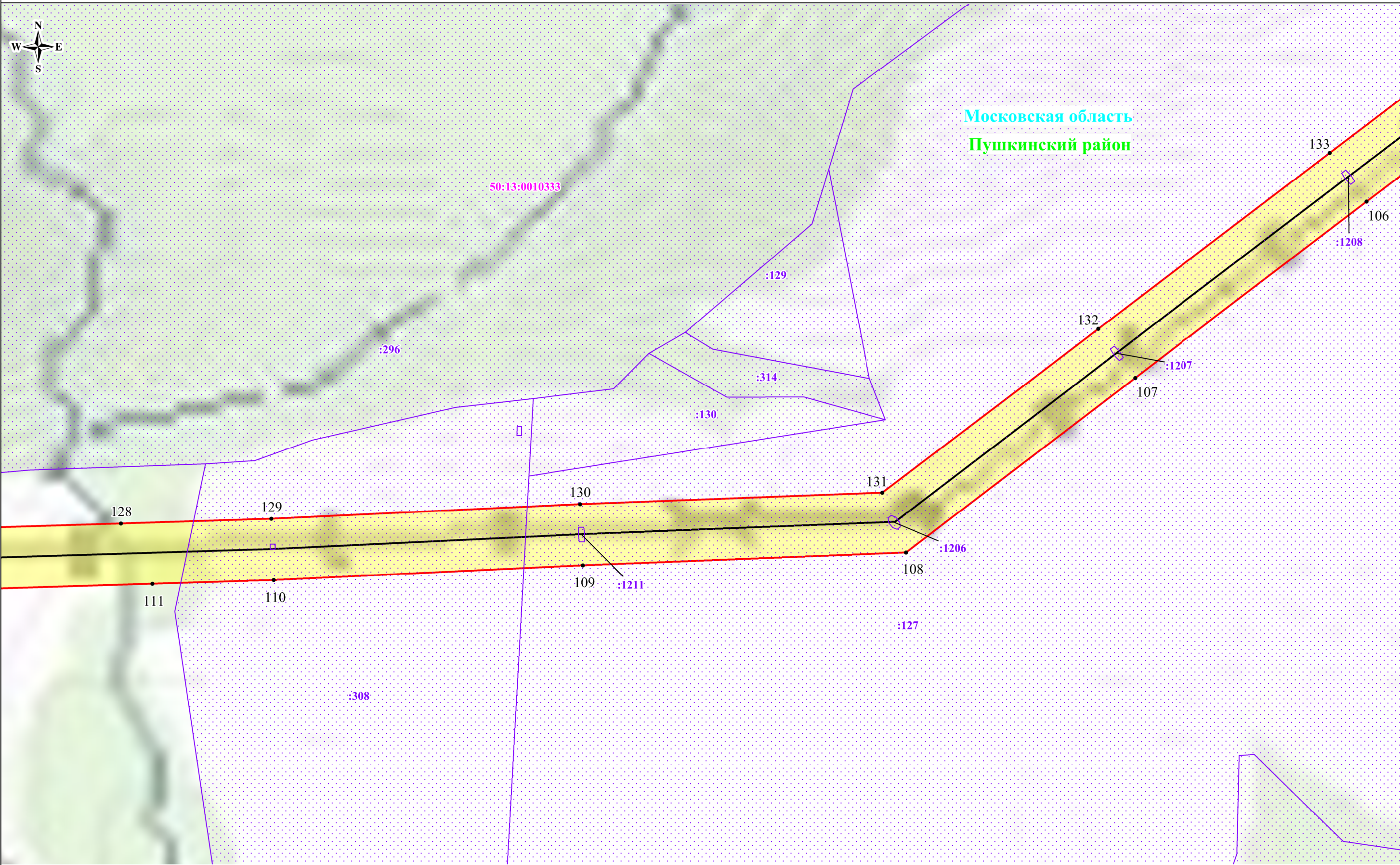
Масштаб: 1:2000

Используемые условные знаки и обозначения:

- обозначение границы публичного сервитута
- обозначение границы земельного участка
- обозначение границы кадастрового квартала
- обозначение линии электропередачи

- обозначение границы охранной зоны линии электропередачи
- обозначение характерной точки границы публичного сервитута
- обозначение номера кадастрового квартала
- обозначение кадастрового номера земельного участка
- обозначение муниципального района
- обозначение субъекта

Схема расположения границ публичного сервитута



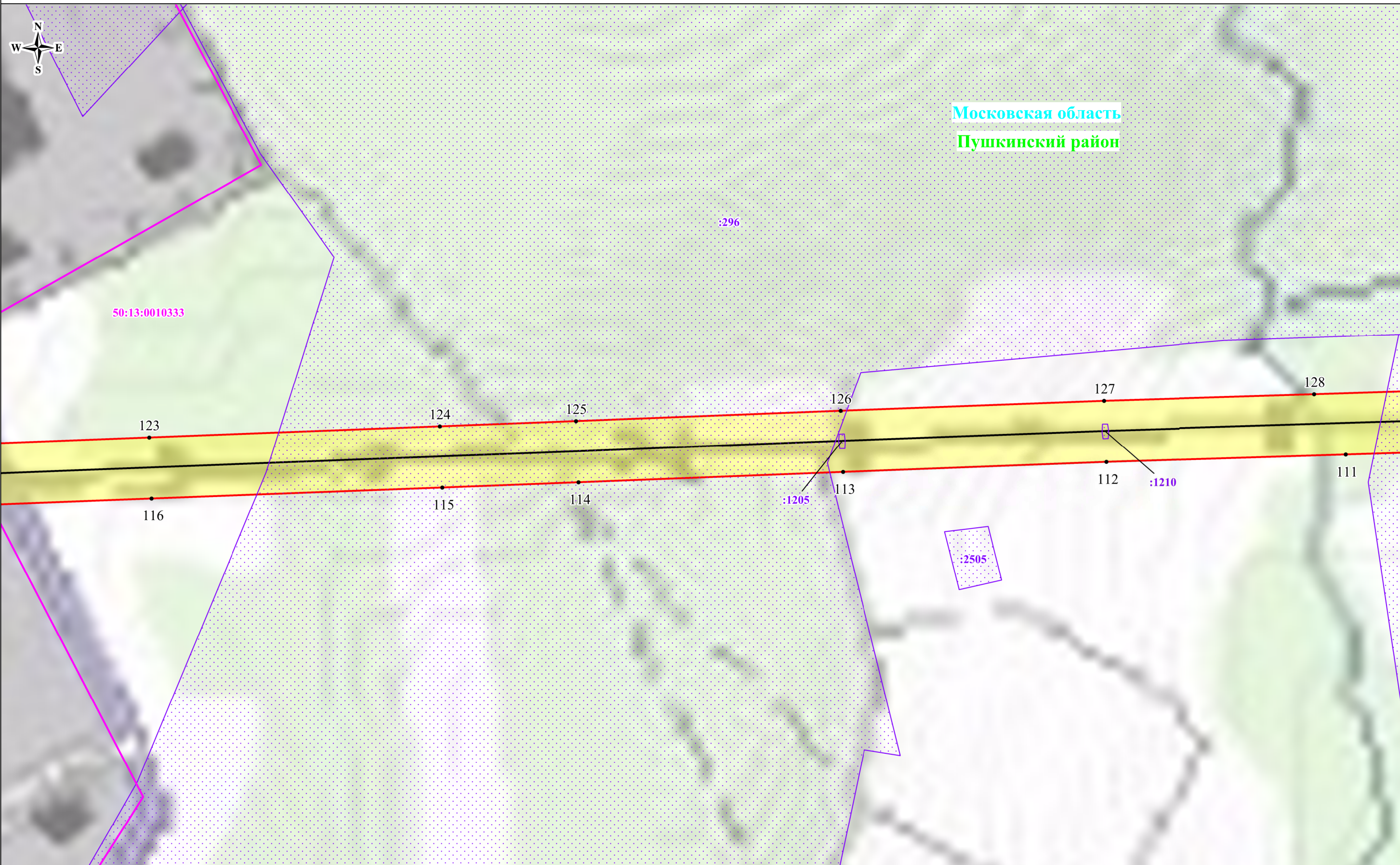
Масштаб: 1:2000

Используемые условные знаки и обозначения:

- обозначение границы публичного сервитута
- обозначение границы земельного участка
- обозначение границы кадастрового квартала
- обозначение линии электропередачи

- обозначение границы охранной зоны линии электропередачи
- обозначение характерной точки границы публичного сервитута
- обозначение номера кадастрового квартала
- обозначение кадастрового номера земельного участка
- обозначение муниципального района
- обозначение субъекта

Схема расположения границ публичного сервитута



Масштаб: 1:2000

Используемые условные знаки и обозначения:

- обозначение границы публичного сервитута
- обозначение границы земельного участка
- обозначение границы кадастрового квартала
- обозначение линии электропередачи

- обозначение границы охранной зоны линии электропередачи
- обозначение характерной точки границы публичного сервитута
- обозначение номера кадастрового квартала
- обозначение кадастрового номера земельного участка
- обозначение муниципального района
- обозначение субъекта

[illegible]

Выноска №1